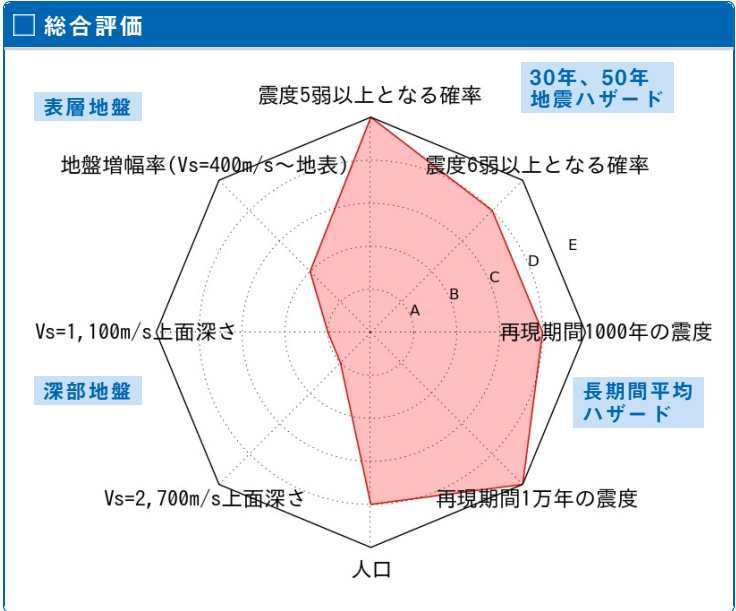
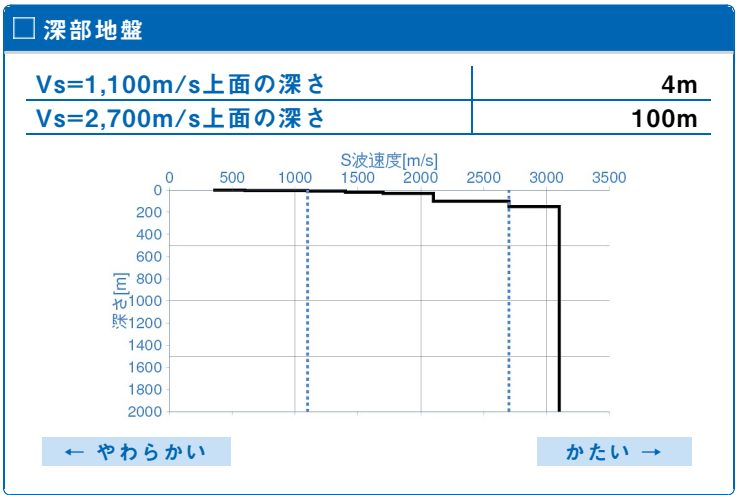
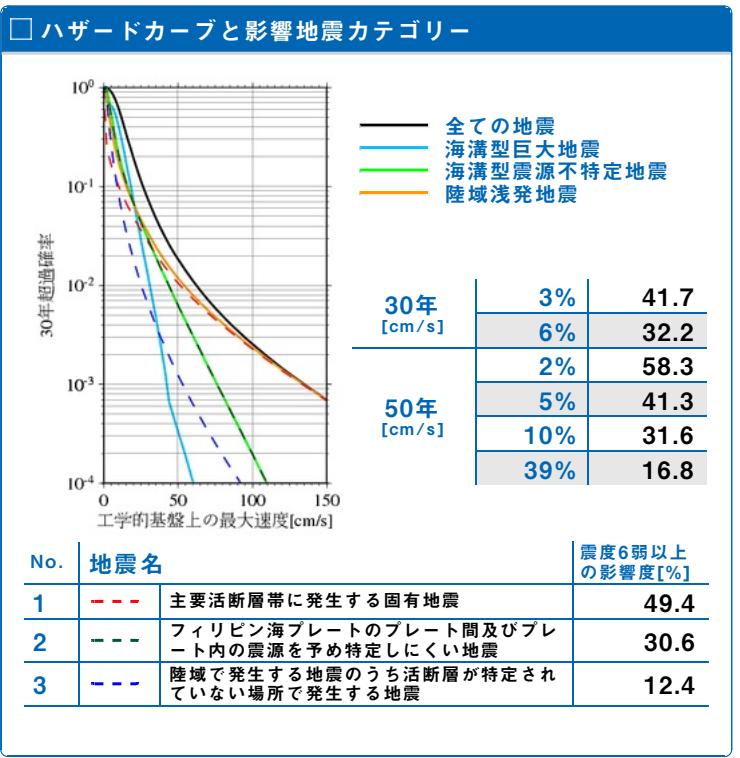
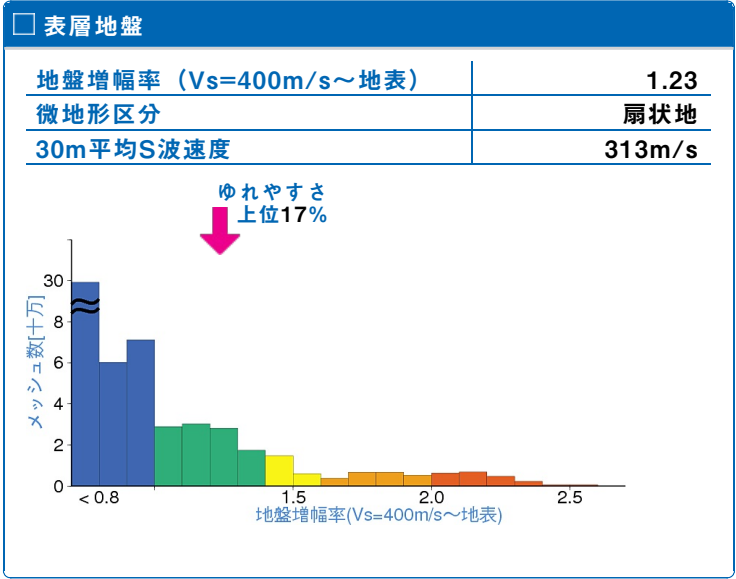


	メッシュコード	中心緯度、経度	住所	標高	メッシュ内人口
	5131231724	34.1781N,131.4734E	山口県山口市亀山町 付近	29m	150~200人



30年、50年地震ハザード

超過確率の値[%]	震度5弱	66.1
今後30年間にある震度以上の揺れに見舞われる確率の値です。	震度5強	25.3
震度の値	震度6弱	6.0
	震度6強	1.3
	震度7弱	3%
	震度7強	6%
今後30年または50年間にある値以上の確率で見舞われる震度の値です。	震度7弱	2%
	震度7強	5%
	震度8弱	10%
	震度8強	39%
地表の最大速度の値[cm/s]	震度7弱	3%
	震度7強	6%
	震度8弱	2%
	震度8強	5%
今後30年または50年間にある値以上の確率で見舞われる地表の最大速度の値です。	震度8弱	3%
	震度8強	6%
	震度9弱	2%
	震度9強	5%
	震度9弱	10%
	震度9強	39%



長期間平均ハザード

震度の値	500年相当	6弱
	1000年相当	6弱
	5000年相当	6強
	1万年相当	6強
	5万年相当	7
	10万年相当	7

長期間の再現期間に対応する震度の値です。