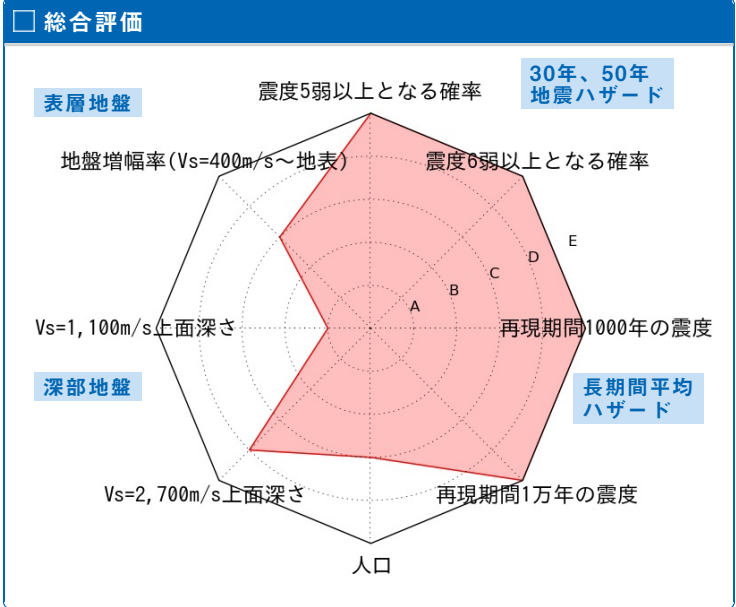
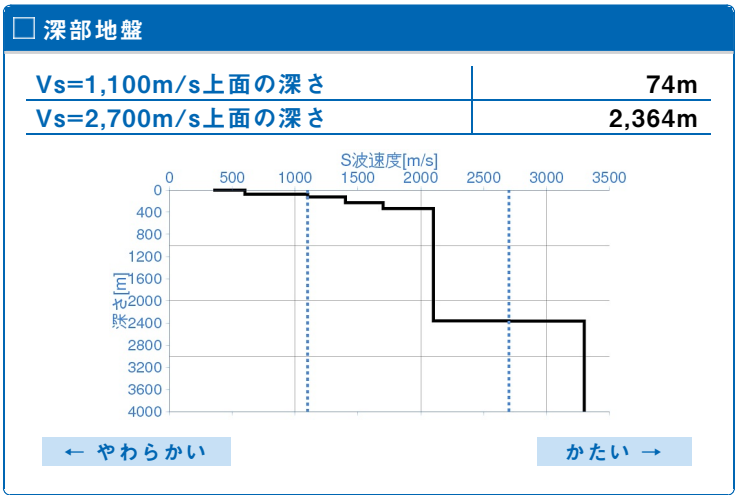
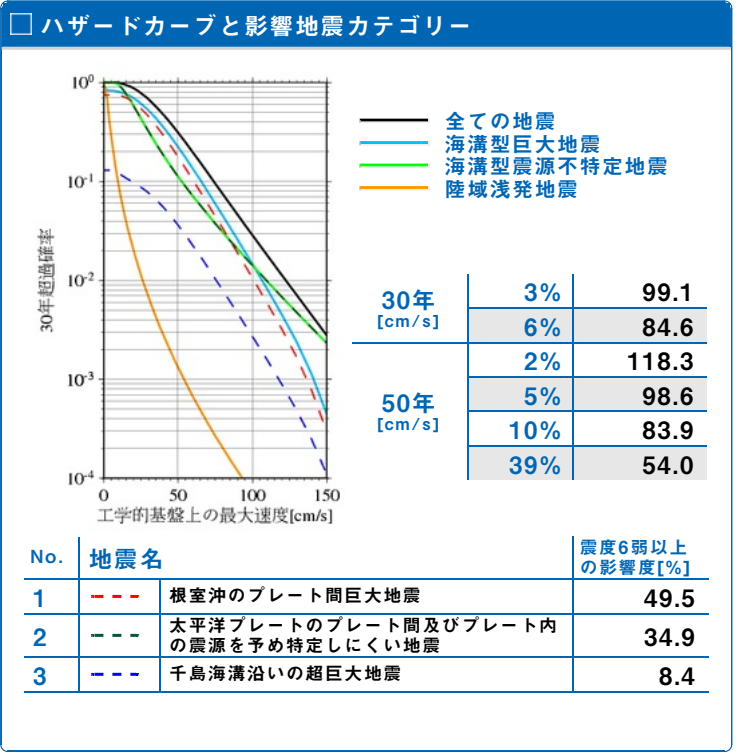
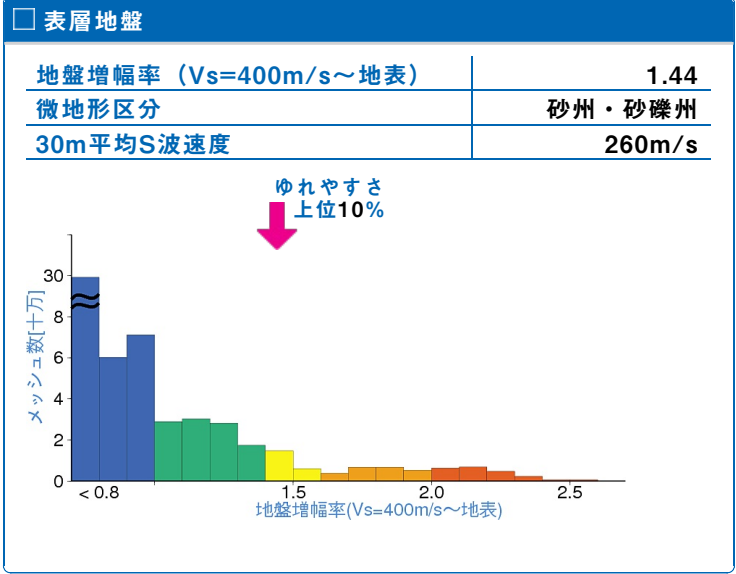


	メッシュコード	中心緯度、経度	住所	標高	メッシュ内人口
	6444338021	42.9844N,144.3828E	北海道釧路市黒金町六丁目 付近	5m	50~100人



30年、50年地震ハザード

超過確率の値[%] 今後30年間にある震度以上の揺れに見舞われる確率の値です。	30年	震度5弱	99.8
		震度5強	94.3
		震度6弱	67.7
		震度6強	20.7
震度の値 今後30年または50年間にある値以上の確率で見舞われる震度の値です。	30年	3%	6強
		6%	6強
	50年	2%	7
		5%	6強
地表の最大速度の値[cm/s] 今後30年または50年間にある値以上の確率で見舞われる地表の最大速度の値です。	30年	3%	142.9
		6%	122.1
	50年	2%	170.6
		5%	142.2
50年	10%	121.0	
		39%	77.9



長期間平均ハザード

震度の値 長期間の再現期間に対応する震度の値です。	500年相当	6強
	1000年相当	6強
	5000年相当	7
	1万年相当	7
	5万年相当	7
	10万年相当	7