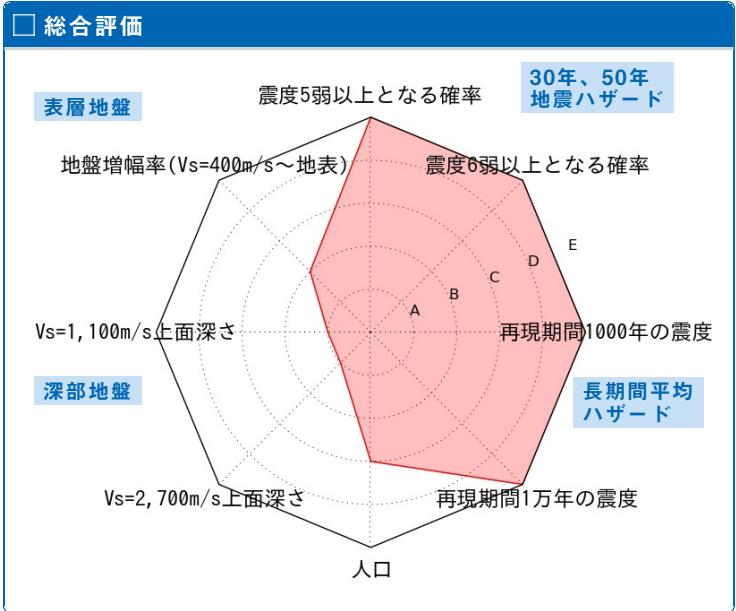
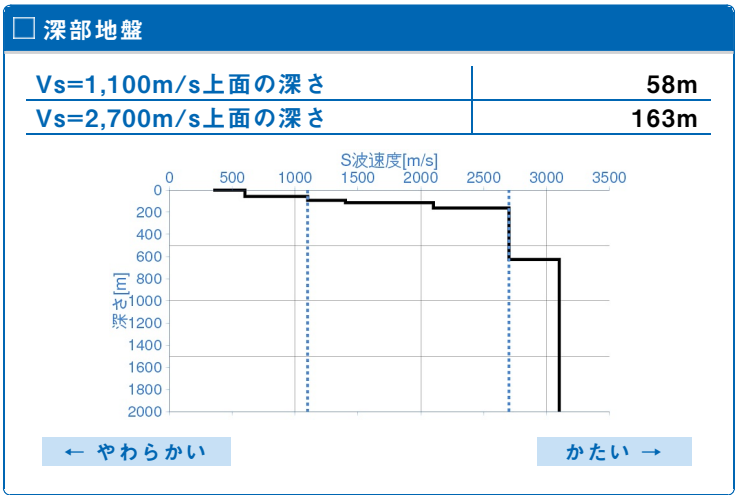
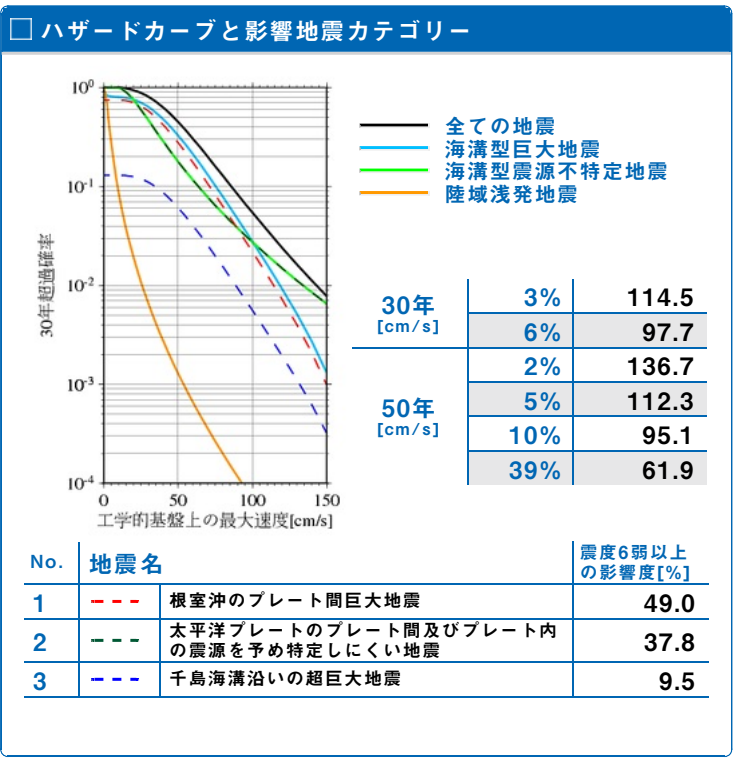
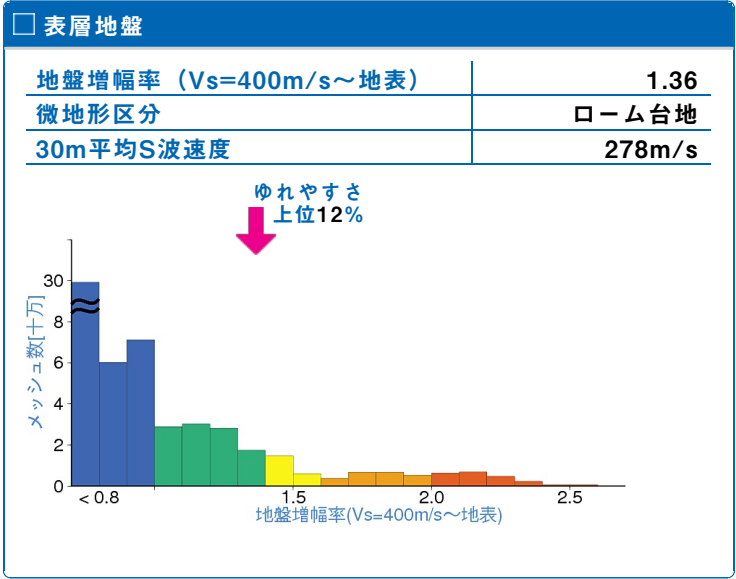


	メッシュコード	中心緯度、経度	住所	標高	メッシュ内人口
	6445749641	43.3302N,145.5828E	北海道根室市常盤町二丁目 付近	25m	50~100人



30年、50年地震ハザード

超過確率の値[%] 今後30年間にある震度以上の揺れに見舞われる確率の値です。	30年	震度5弱	99.9
		震度5強	97.1
		震度6弱	77.5
		震度6強	27.5
震度の値 今後30年または50年間にある値以上の確率で見舞われる震度の値です。	30年	3%	6強
		6%	6強
	50年	2%	7
		5%	6強
地表の最大速度の値[cm/s] 今後30年または50年間にある値以上の確率で見舞われる地表の最大速度の値です。	30年	3%	156.0
		6%	133.1
	50年	2%	186.3
		5%	153.0
		10%	129.5
		39%	84.4



長期間平均ハザード

震度の値 長期間の再現期間に対応する震度の値です。	500年相当	6強
	1000年相当	6強
	5000年相当	7
	1万年相当	7
	5万年相当	7
	10万年相当	7