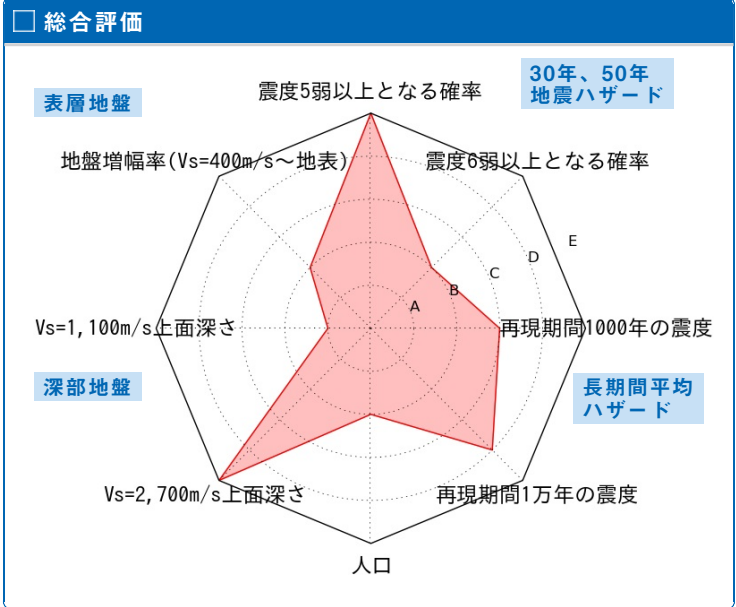
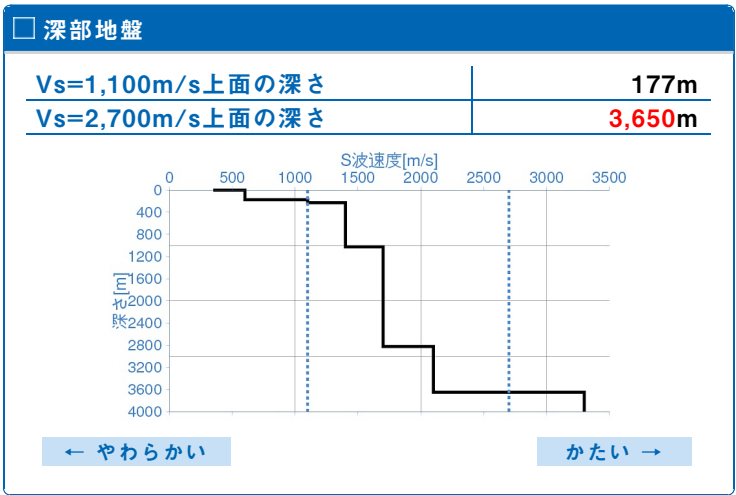
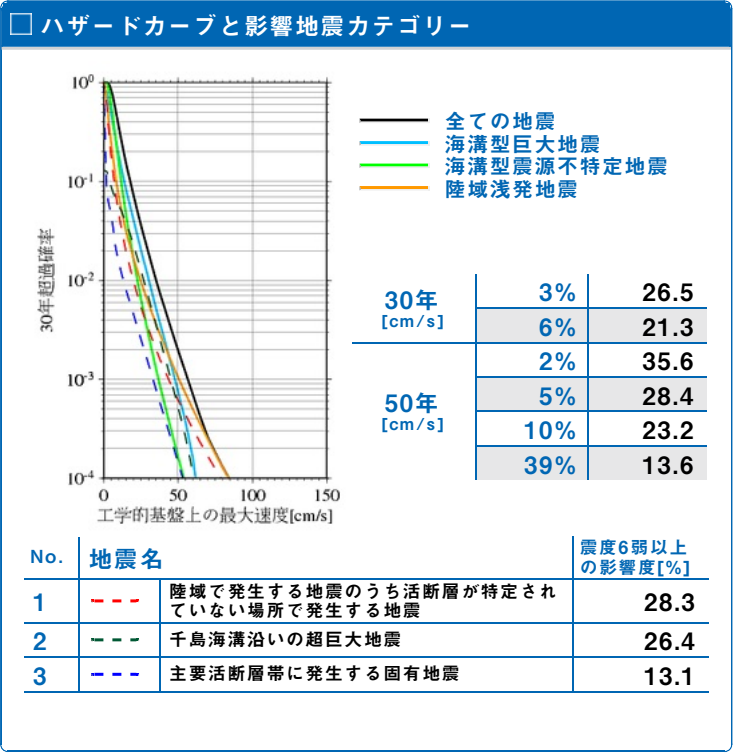
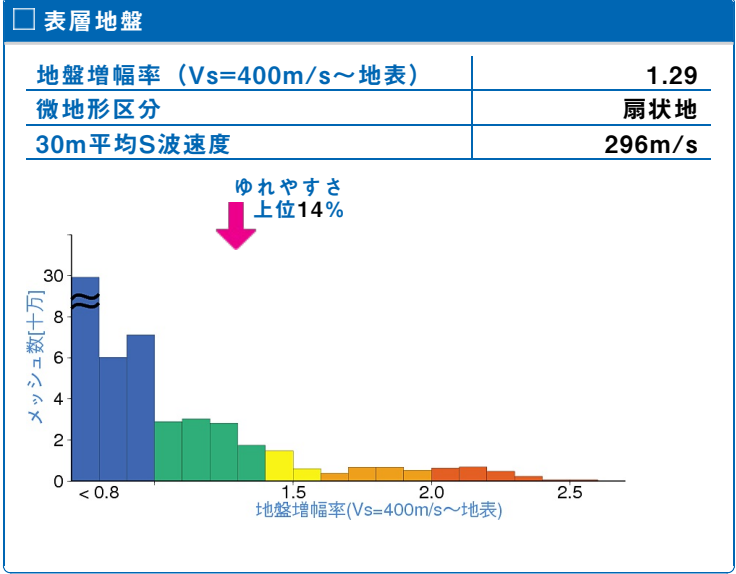


	メッシュコード	中心緯度、経度	住所	標高	メッシュ内人口
	6441427814	43.0615N,141.3547E	北海道札幌市中央区 付近	21m	0~50人



30年、50年地震ハザード

超過確率の値[%] 今後30年間にある震度以上の揺れに見舞われる確率の値です。	30年	震度5弱	45.0
		震度5強	11.6
		震度6弱	1.6
		震度6強	0.1
震度の値 今後30年または50年間にある値以上の確率で見舞われる震度の値です。	30年	3%	5強
		6%	5強
	50年	2%	6弱
		5%	5強
地表の最大速度の値[cm/s] 今後30年または50年間にある値以上の確率で見舞われる地表の最大速度の値です。	30年	3%	34.3
		6%	27.6
	50年	2%	46.1
		5%	36.8
		10%	30.1
		39%	17.6



長期間平均ハザード

震度の値 長期間の再現期間に対応する震度の値です。	500年相当	5強
	1000年相当	5強
	5000年相当	6弱
	1万年相当	6弱
	5万年相当	6強
	10万年相当	6強