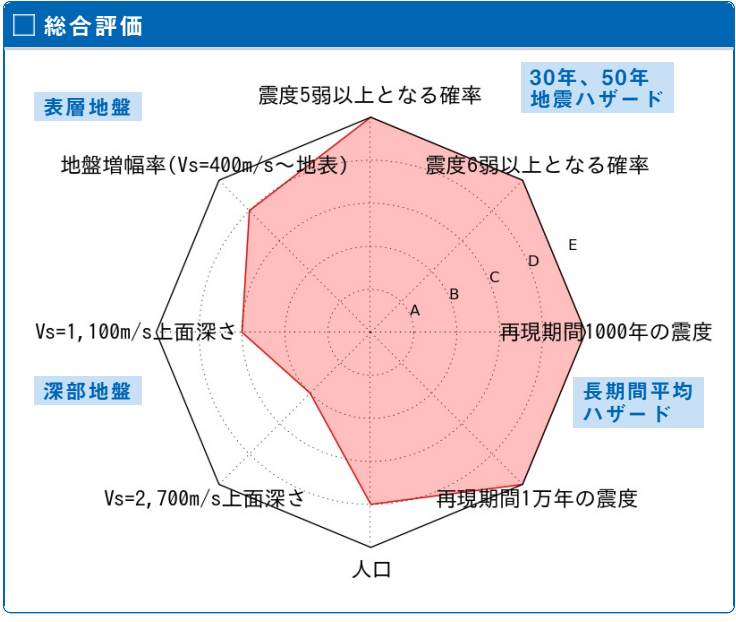
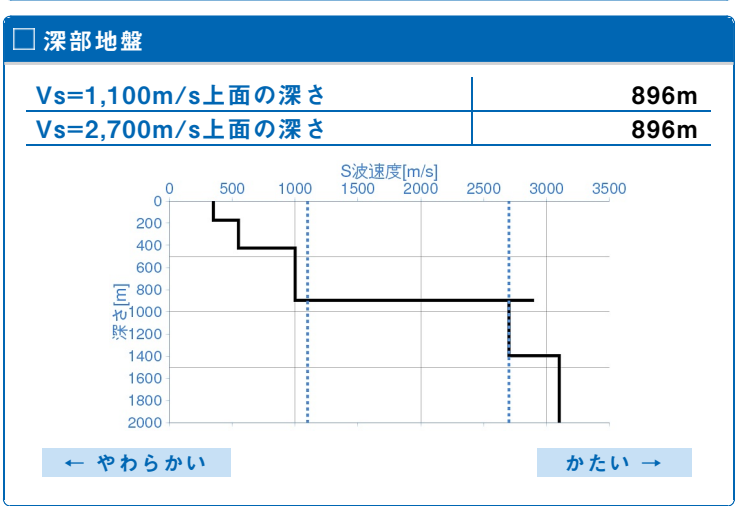
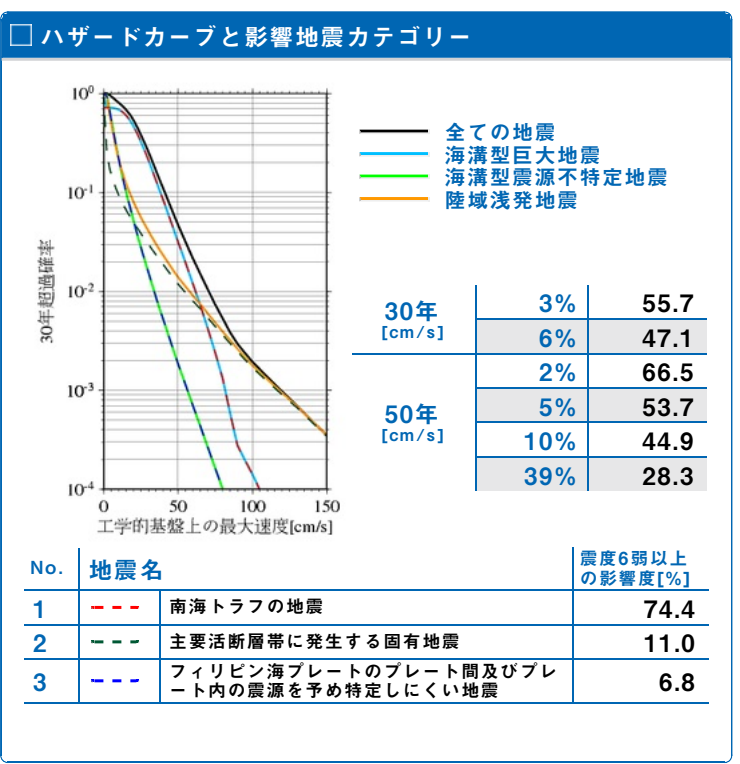
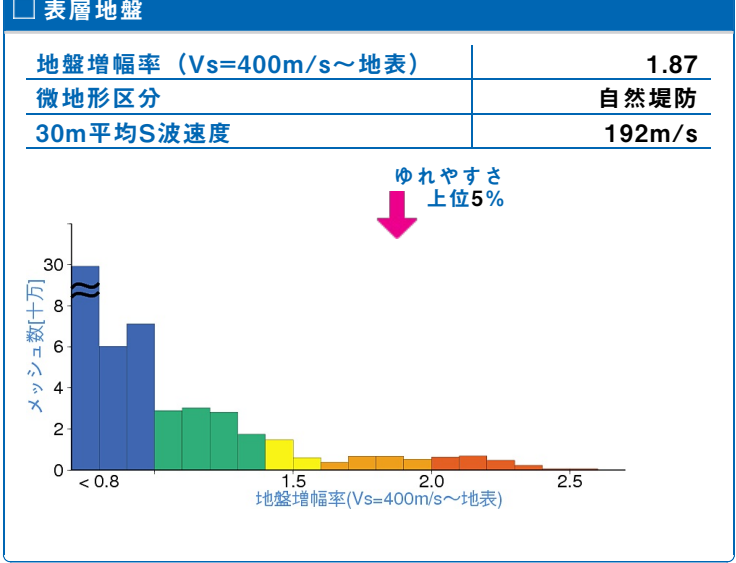


	メッシュコード 5235012543	中心緯度、経度 34.6906N,135.1953E	住所 兵庫県神戸市中央区 付近	標高 6m	メッシュ内人口 550~600人
--	------------------------------	--------------------------------------	--------------------	-----------------	----------------------------



30年、50年地震ハザード

超過確率の値[%] 今後30年間にある震度以上の揺れに見舞われる確率の値です。	30年	震度5弱	90.6
		震度5強	77.5
		震度6弱	44.7
		震度6強	8.2
震度の値 今後30年または50年間にある値以上の確率で見舞われる震度の値です。	30年	3%	6強
		6%	6強
	50年	2%	6強
		5%	6強
		10%	6強
		39%	6弱
地表の最大速度の値[cm/s] 今後30年または50年間にある値以上の確率で見舞われる地表の最大速度の値です。	30年	3%	103.9
		6%	87.8
	50年	2%	124.2
		5%	100.1
		10%	83.7
		39%	52.7



長期間平均ハザード

震度の値	500年相当	6強
	1000年相当	7
	5000年相当	7
長期間の再現期間に対応する震度の値です。	1万年相当	7
	5万年相当	7
	10万年相当	7