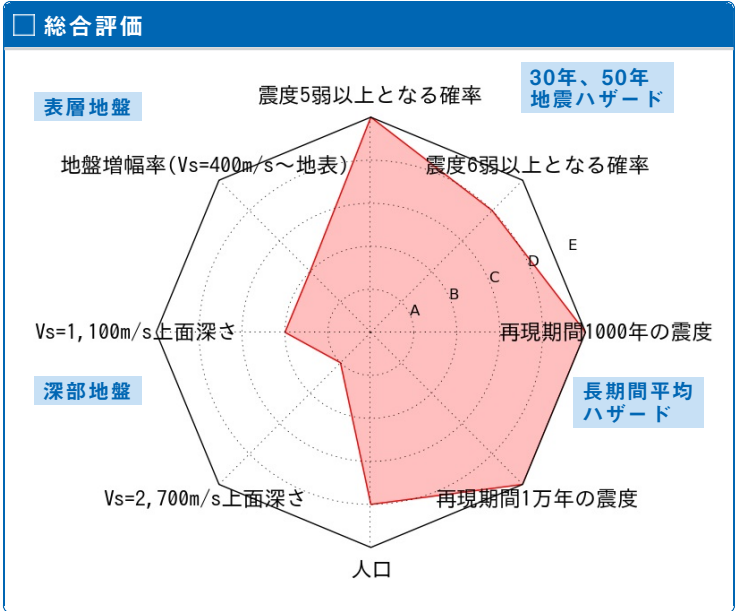
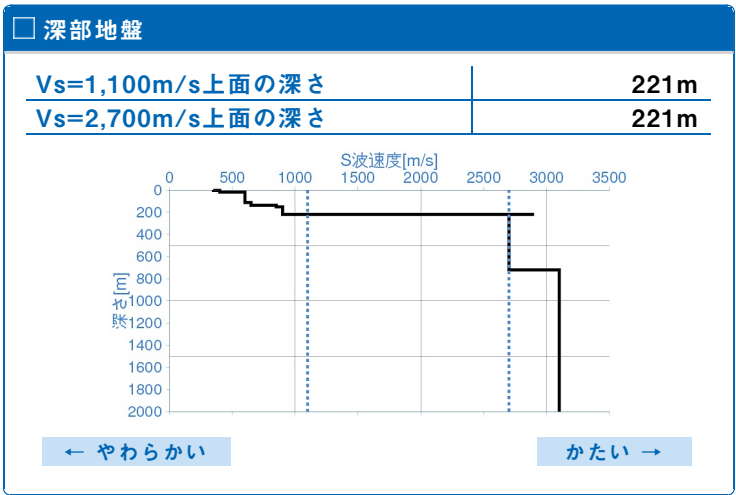
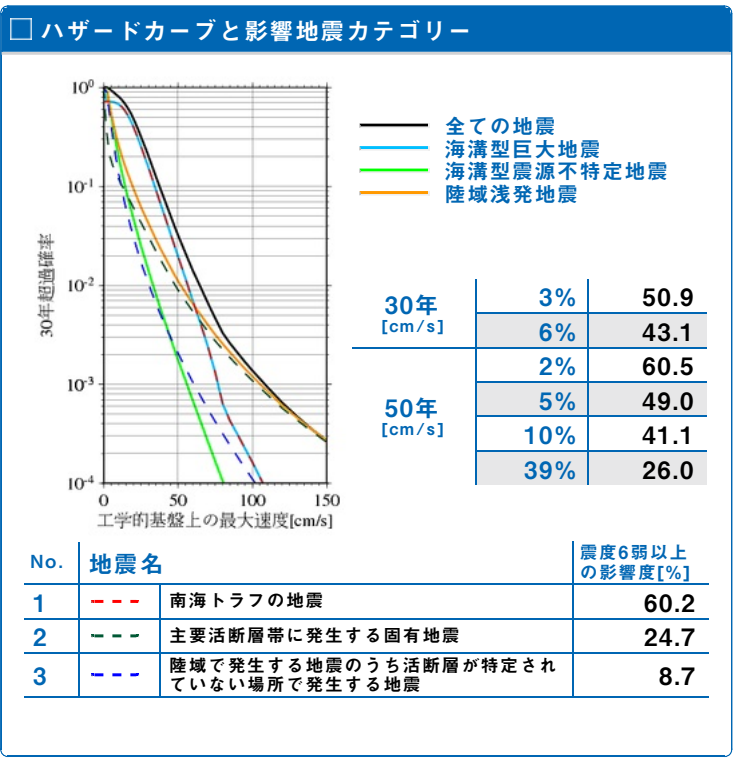
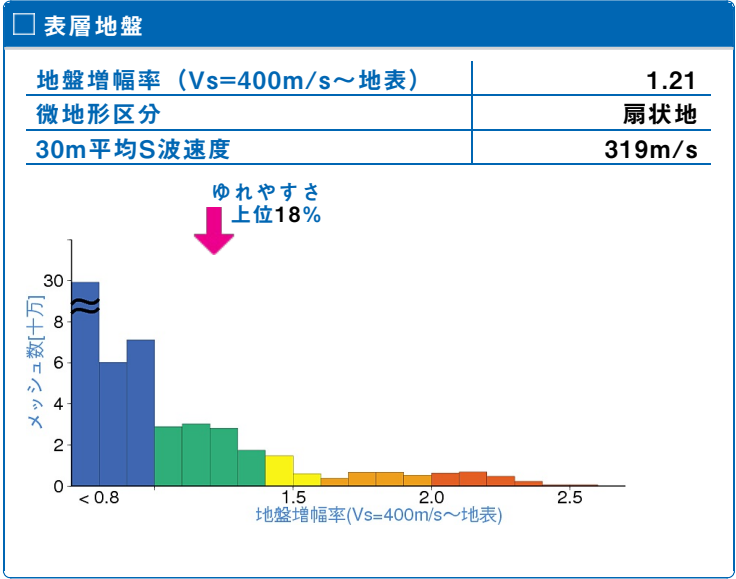


	メッシュコード 5235461114	中心緯度、経度 35.0115N,135.7672E	住所 京都府京都市中京区 付近	標高 44m	メッシュ内人口 950~1,000人
--	------------------------------	--------------------------------------	--------------------	-----------	-----------------------



30年、50年地震ハザード

超過確率の値[%] 今後30年間にある震度以上の揺れに見舞われる確率の値です。	30年	震度5弱	82.4
		震度5強	55.4
		震度6弱	13.5
		震度6強	1.2
震度の値 今後30年または50年間にある値以上の確率で見舞われる震度の値です。	30年	3%	6弱
		6%	6弱
	50年	2%	6弱
		5%	6弱
地表の最大速度の値[cm/s] 今後30年または50年間にある値以上の確率で見舞われる地表の最大速度の値です。	30年	3%	61.7
		6%	52.2
	50年	2%	73.4
		5%	59.5
		10%	49.9
		39%	31.5



長期平均ハザード

震度の値 長期間の再現期間に対応する震度の値です。	500年相当	6弱
	1000年相当	6強
	5000年相当	6強
	1万年相当	7
	5万年相当	7
	10万年相当	7