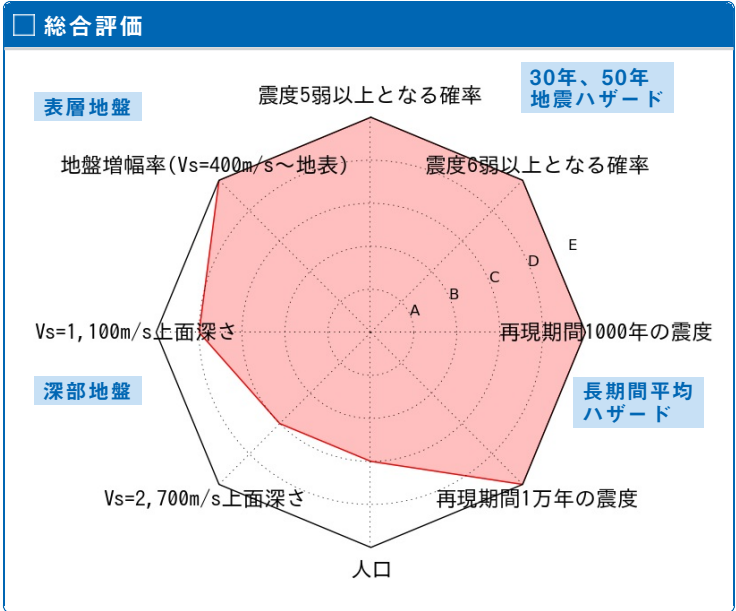
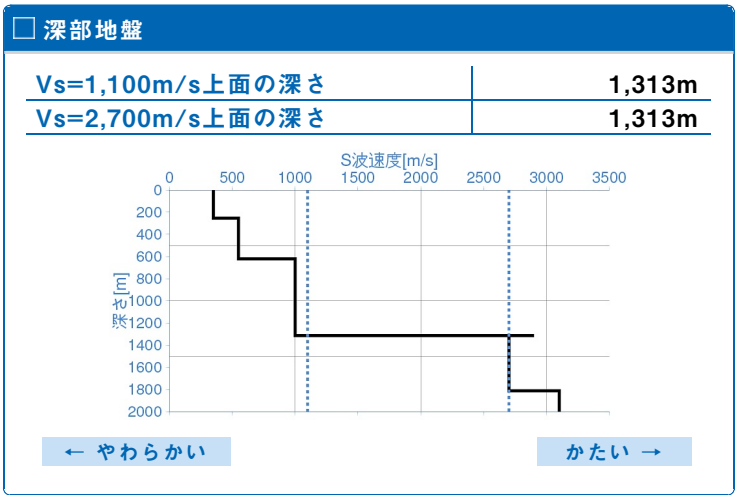
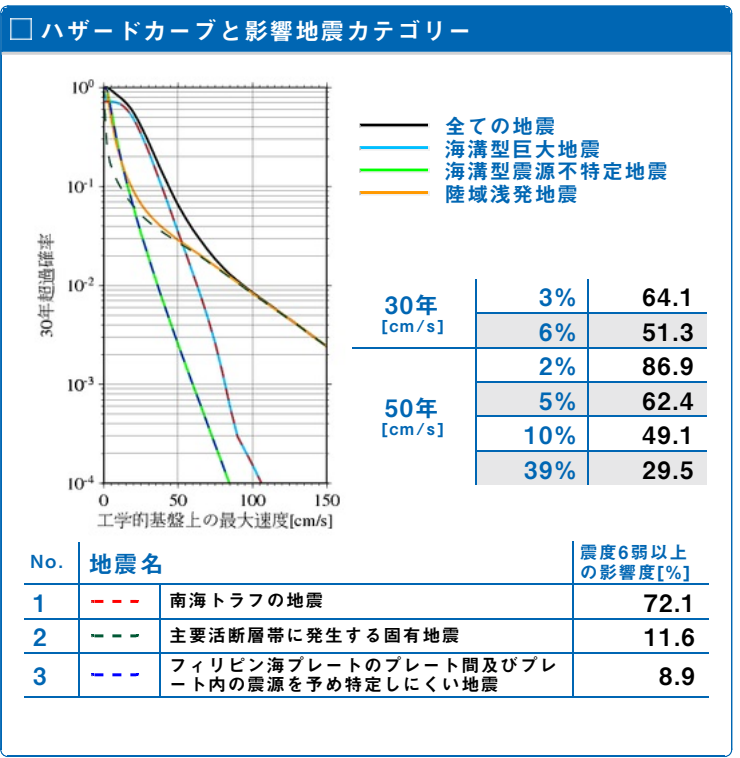
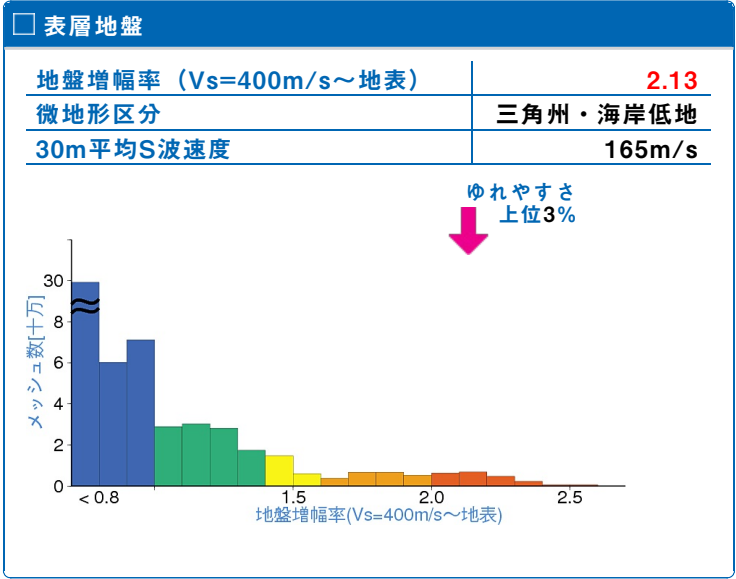


	メッシュコード	中心緯度、経度	住所	標高	メッシュ内人口
	5235043011	34.6927N,135.5016E	大阪府大阪市中央区 付近	3m	50~100人



30年、50年地震ハザード

超過確率の値[%] 今後30年間にある震度以上の揺れに見舞われる確率の値です。	30年	震度5弱	93.1
		震度5強	81.6
		震度6弱	55.7
		震度6強	14.5
震度の値 今後30年または50年間にある値以上の確率で見舞われる震度の値です。	30年	3%	6強
		6%	6強
	50年	2%	7
		5%	6強
地表の最大速度の値[cm/s] 今後30年または50年間にある値以上の確率で見舞われる地表の最大速度の値です。	30年	3%	136.1
		6%	109.1
	50年	2%	184.8
		5%	132.6
		10%	104.3
		39%	62.6



長期間平均ハザード

震度の値	500年相当	7
	1000年相当	7
	5000年相当	7
長期間の再現期間に対応する震度の値です。	1万年相当	7
	5万年相当	7
	10万年相当	7