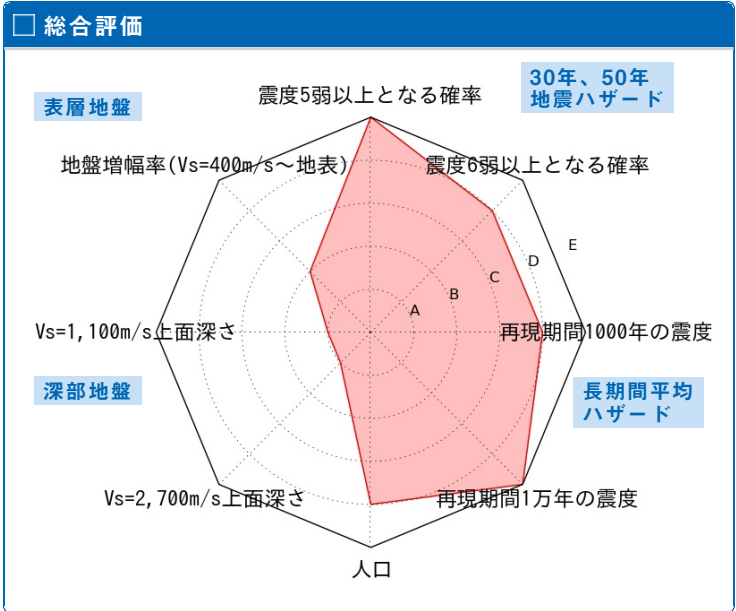
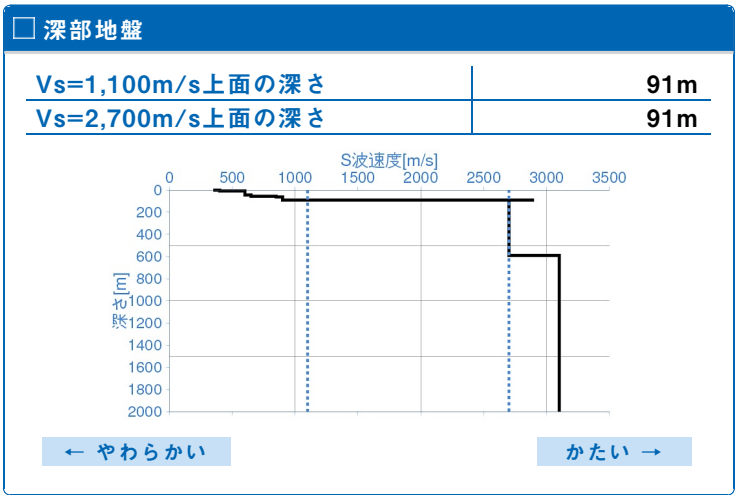
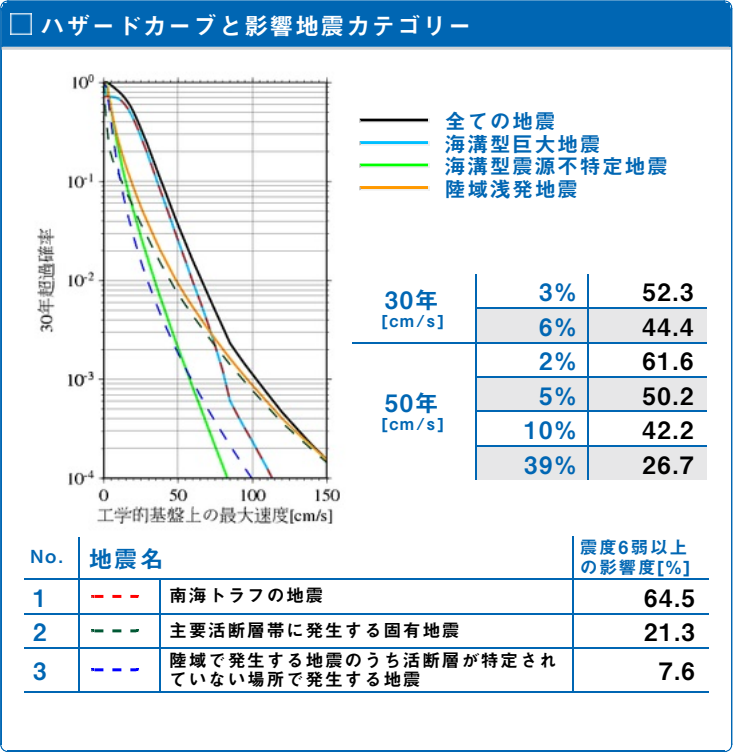
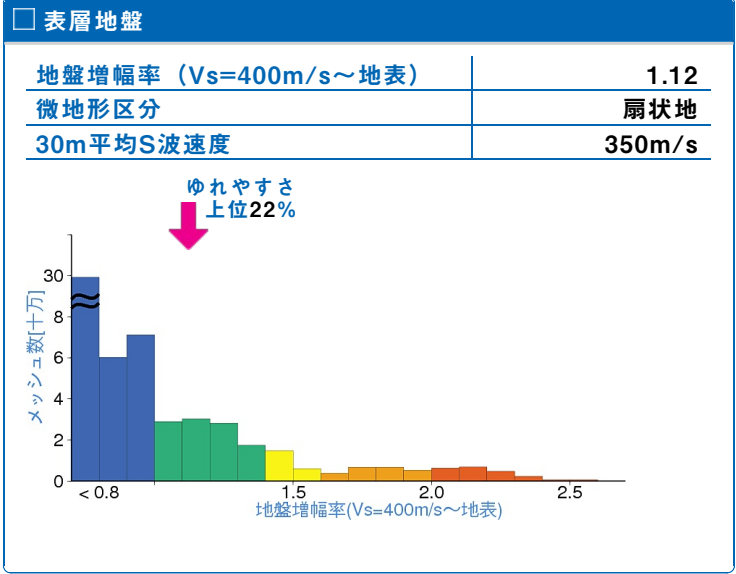


	メッシュコード	中心緯度、経度	住所	標高	メッシュ内人口
	5235462812	35.0177N,135.8547E	滋賀県大津市御陵町 付近	90m	100~150人



30年、50年地震ハザード

超過確率の値[%] 今後30年間にある震度以上の揺れに見舞われる確率の値です。	30年	震度5弱	80.8
		震度5強	51.9
		震度6弱	11.3
		震度6強	0.9
震度の値 今後30年または50年間にある値以上の確率で見舞われる震度の値です。	30年	3%	6弱
		6%	6弱
	50年	2%	6弱
		5%	6弱
地表の最大速度の値[cm/s] 今後30年または50年間にある値以上の確率で見舞われる地表の最大速度の値です。	30年	3%	58.5
		6%	49.7
	50年	2%	69.0
		5%	56.2
		10%	47.3
		39%	29.9



長期平均ハザード

震度の値 長期間の再現期間に対応する震度の値です。	500年相当	6弱
	1000年相当	6弱
	5000年相当	6強
	1万年相当	6強
	5万年相当	7
	10万年相当	7