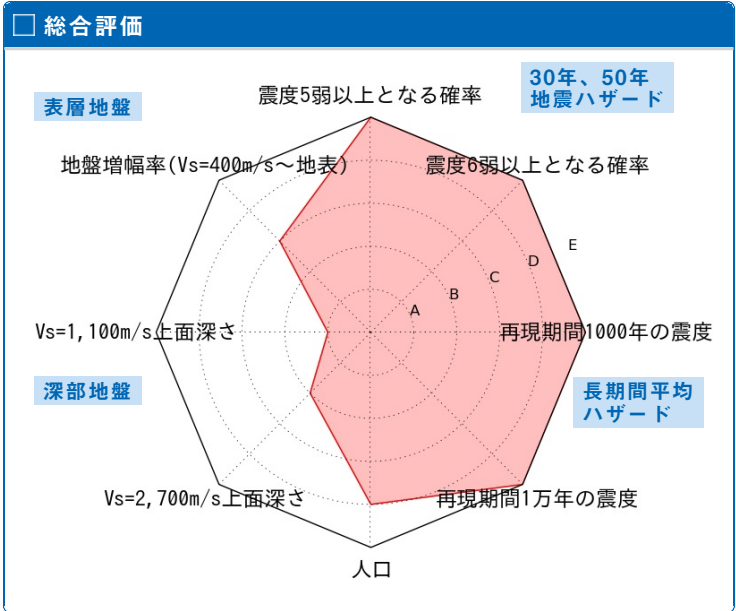
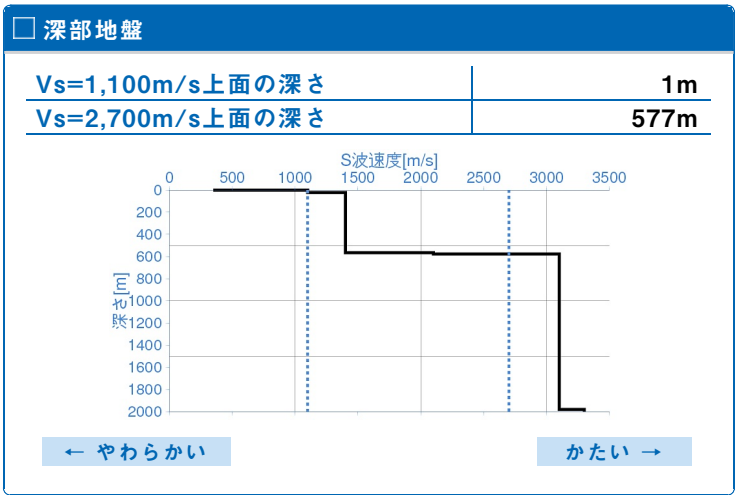
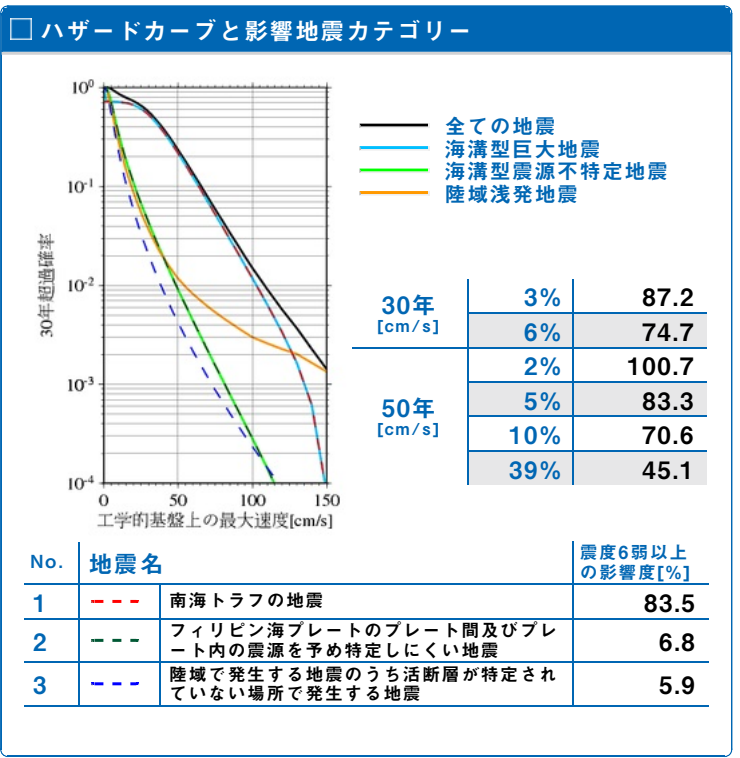
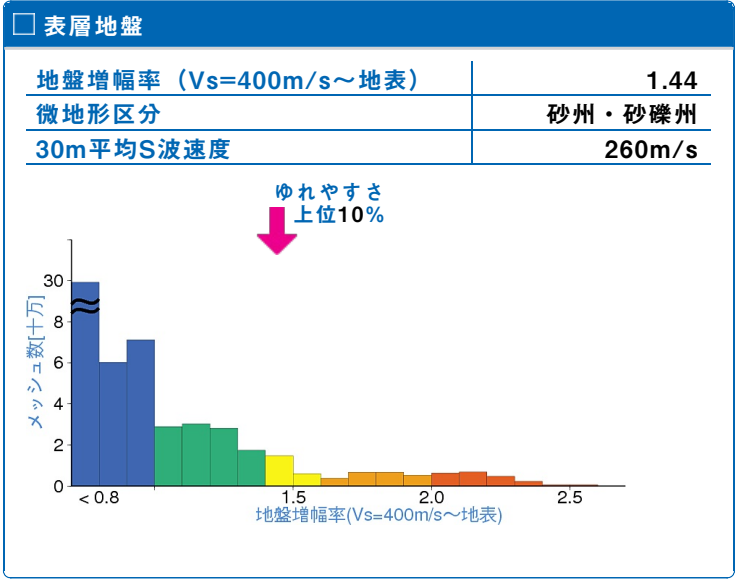


	メッシュコード 5135217341	中心緯度、経度 34.2302N,135.1703E	住所 和歌山県和歌山市七番丁 付近	標高 8m	メッシュ内人口 250~300人
--	-----------------------	-------------------------------	----------------------	----------	---------------------



30年、50年地震ハザード

超過確率の値[%] 今後30年間にある震度以上の揺れに見舞われる確率の値です。	30年	震度5弱	90.7
		震度5強	79.4
		震度6弱	57.7
		震度6強	15.0
震度の値 今後30年または50年間にある値以上の確率で見舞われる震度の値です。	30年	3%	6強
		6%	6強
	50年	2%	6強
		5%	6強
		10%	6強
地表の最大速度の値[cm/s] 今後30年または50年間にある値以上の確率で見舞われる地表の最大速度の値です。	30年	3%	125.8
		6%	107.8
	50年	2%	145.3
		5%	120.2
		10%	101.8
		39%	65.1



長期間平均ハザード

震度の値	500年相当	7
	1000年相当	7
	5000年相当	7
長期間の再現期間に対応する震度の値です。	1万年相当	7
	5万年相当	7
	10万年相当	7