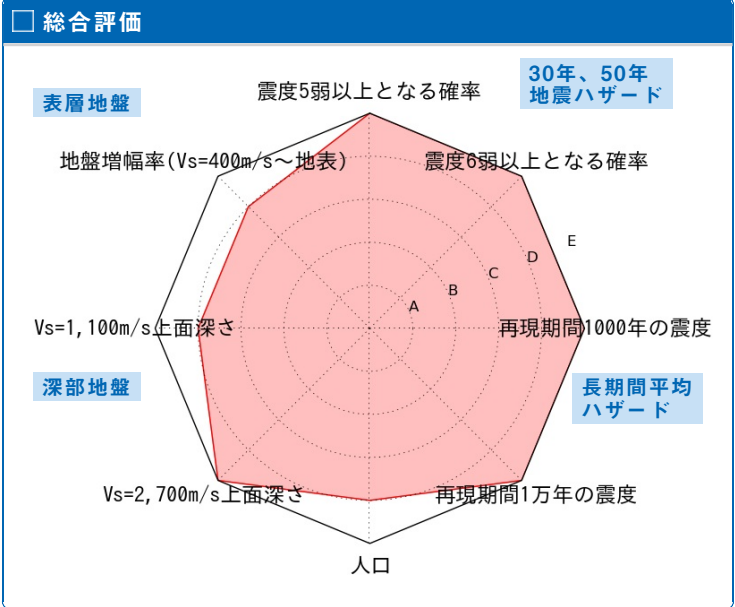
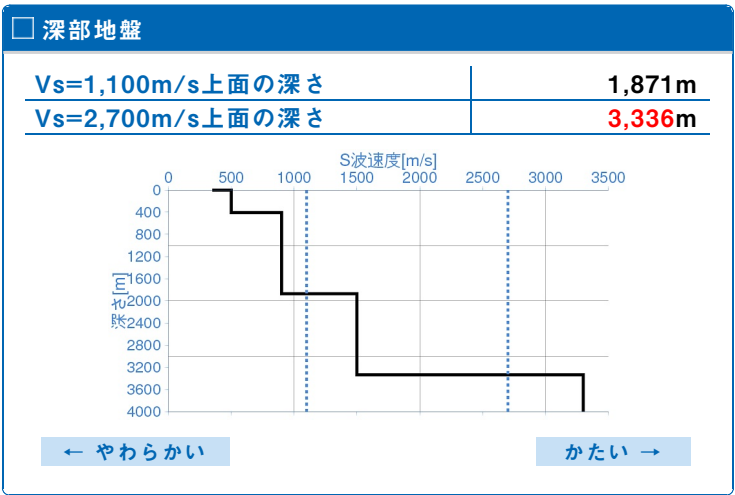
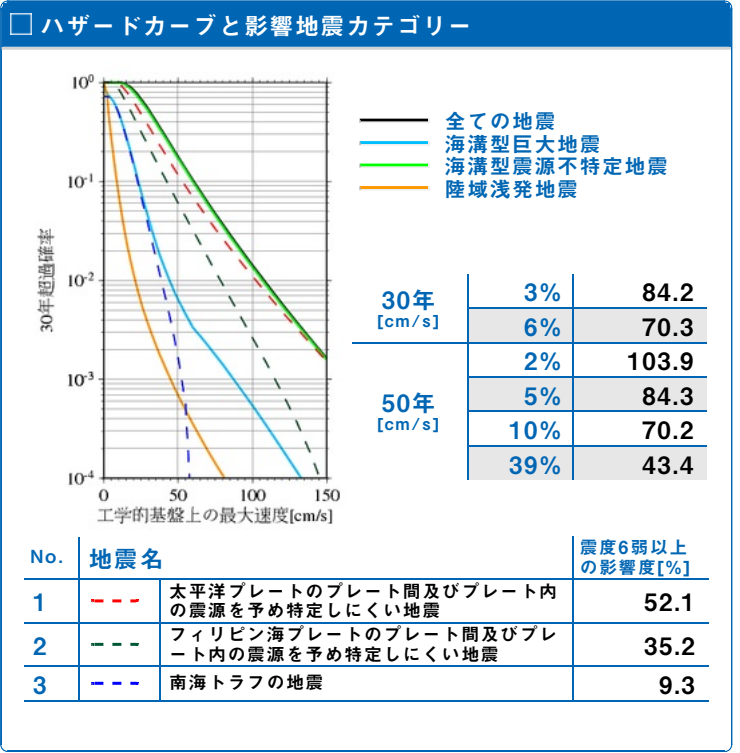
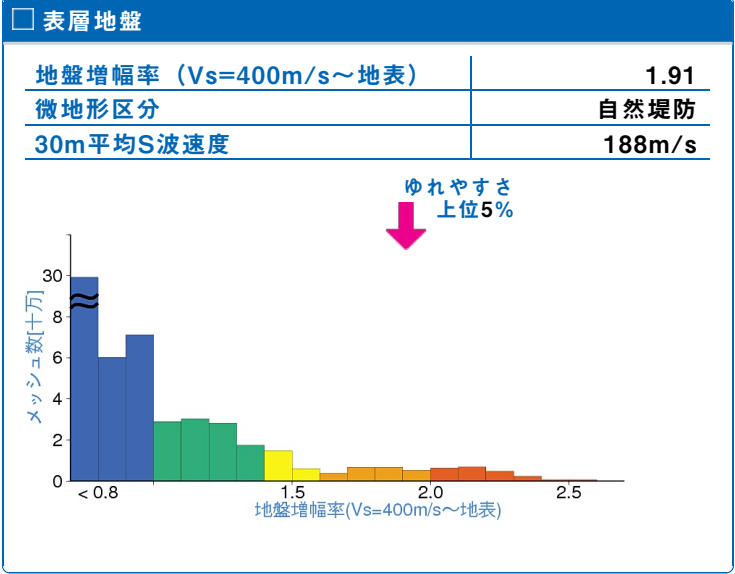


	メッシュコード	中心緯度、経度	住所	標高	メッシュ内人口
	5340303922	35.6094N,140.1234E	千葉県千葉市中央区 付近	4m	250~300人



30年、50年地震ハザード

超過確率の値[%] 今後30年間にある震度以上の揺れに見舞われる確率の値です。	30年	震度5弱	100.0
		震度5強	99.1
		震度6弱	75.3
		震度6強	24.0
震度の値 今後30年または50年間にある値以上の確率で見舞われる震度の値です。	30年	3%	6強
		6%	6強
	50年	2%	7
		5%	6強
地表の最大速度の値[cm/s] 今後30年または50年間にある値以上の確率で見舞われる地表の最大速度の値です。	30年	3%	160.6
		6%	134.1
	50年	2%	198.1
		5%	160.7
		10%	133.8
		39%	82.7



長期間平均ハザード

震度の値 長期間の再現期間に対応する震度の値です。	500年相当	6強
	1000年相当	7
	5000年相当	7
	1万年相当	7
	5万年相当	7
	10万年相当	7