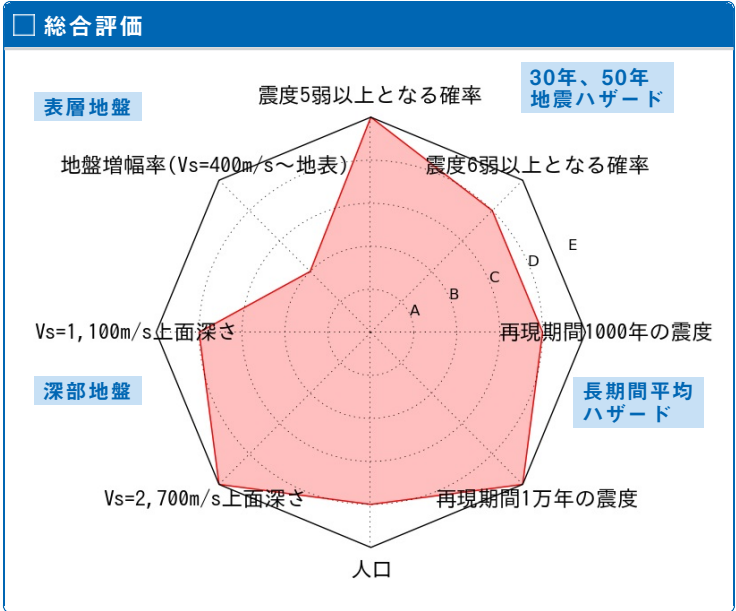
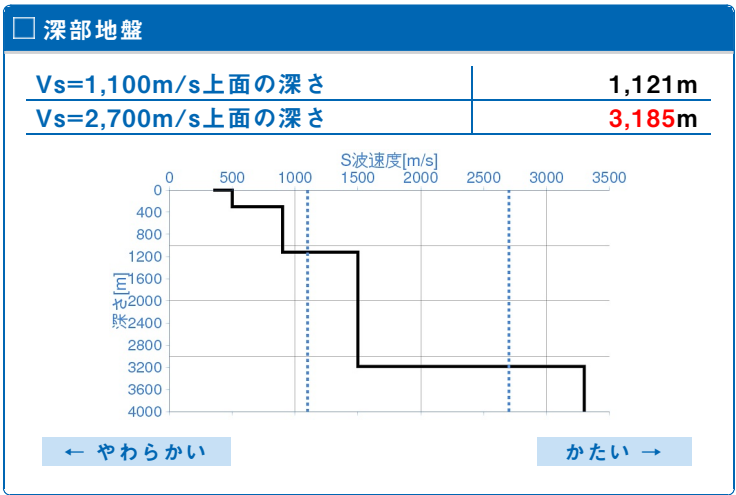
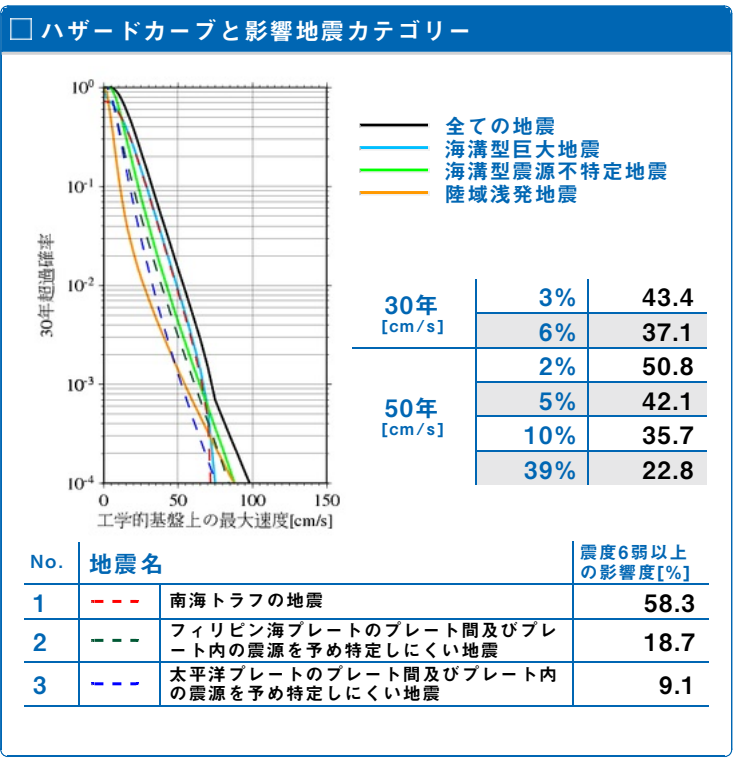
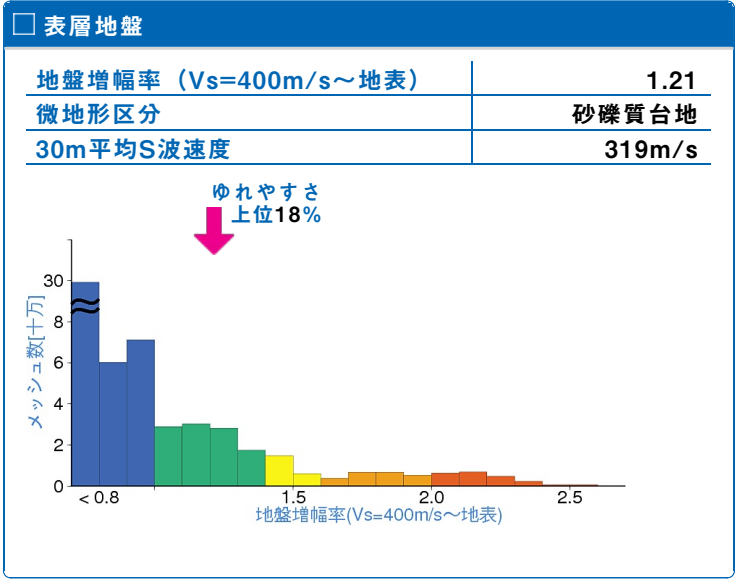


	メッシュコード	中心緯度、経度	住所	標高	メッシュ内人口
	5439406531	36.3885N,139.0641E	群馬県前橋市大手町二丁目 付近	106m	250~300人



30年、50年地震ハザード

超過確率の値[%] 今後30年間にある震度以上の揺れに見舞われる確率の値です。	30年	震度5弱	88.1
		震度5強	45.1
		震度6弱	7.2
		震度6強	0.2
震度の値 今後30年または50年間にある値以上の確率で見舞われる震度の値です。	30年	3%	6弱
		6%	6弱
	50年	2%	6弱
		5%	6弱
地表の最大速度の値[cm/s] 今後30年または50年間にある値以上の確率で見舞われる地表の最大速度の値です。	30年	3%	52.6
		6%	44.9
	50年	2%	61.5
		5%	51.0
		10%	43.2
		39%	27.6



長期間平均ハザード

震度の値 長期間の再現期間に対応する震度の値です。	500年相当	6弱
	1000年相当	6弱
	5000年相当	6弱
	1万年相当	6強
	5万年相当	6強
	10万年相当	6強