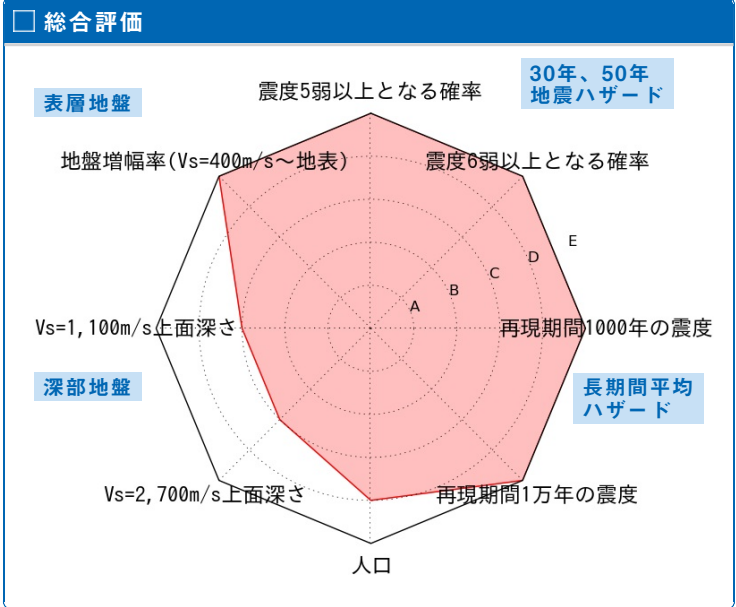
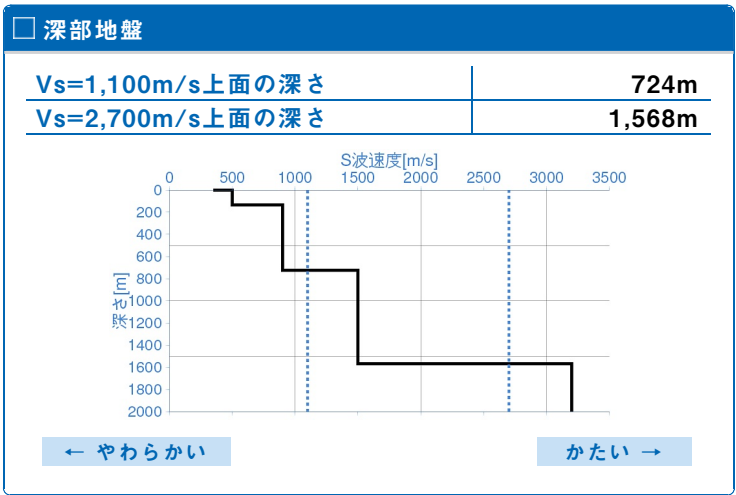
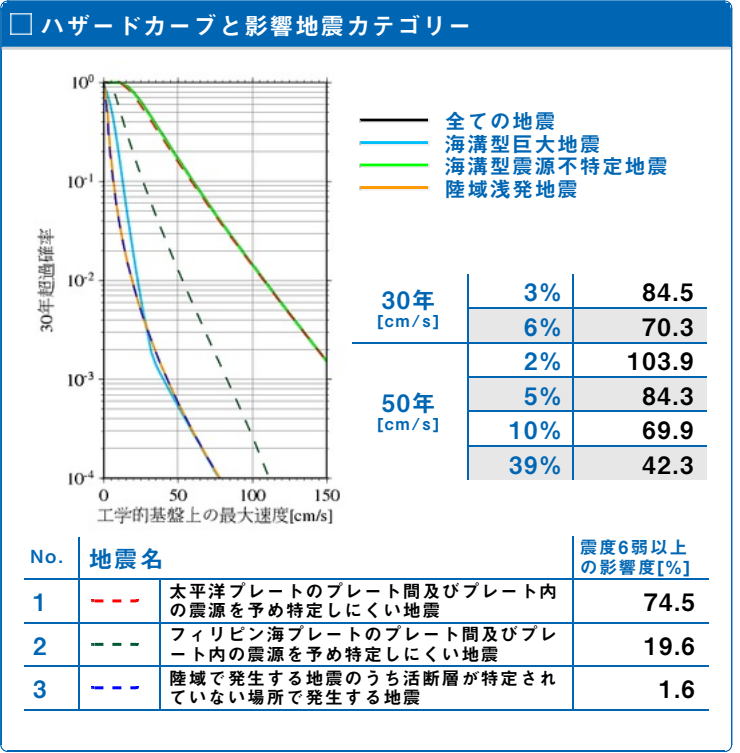
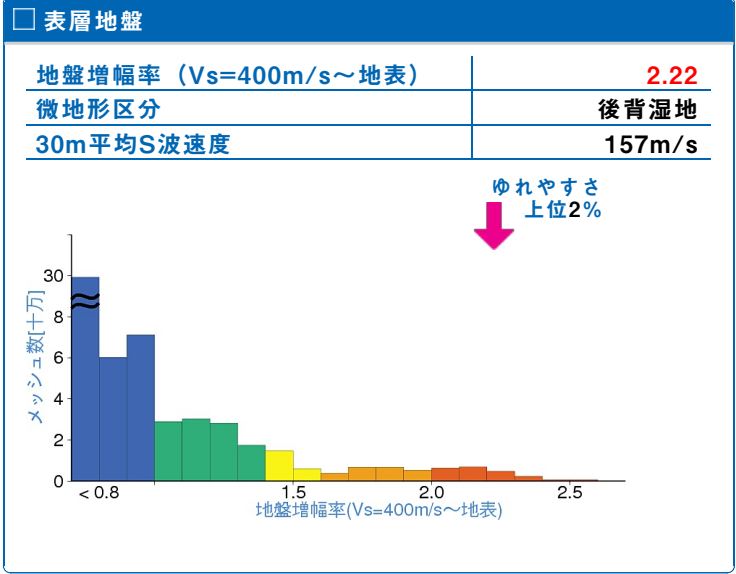


	メッシュコード 5440433743	中心緯度、経度 36.3656N,140.4703E	住所 茨城県水戸市中央二丁目 付近	標高 9m	メッシュ内人口 300~350人
--	------------------------------	--------------------------------------	----------------------	-----------------	----------------------------



30年、50年地震ハザード

超過確率の値[%] 今後30年間にある震度以上の揺れに見舞われる確率の値です。	30年	震度5弱	100.0
		震度5強	99.6
		震度6弱	80.8
		震度6強	31.7
震度の値 今後30年または50年間にある値以上の確率で見舞われる震度の値です。	30年	3%	7
		6%	6強
	50年	2%	7
		5%	7
		10%	6強
		39%	6強
地表の最大速度の値[cm/s] 今後30年または50年間にある値以上の確率で見舞われる地表の最大速度の値です。	30年	3%	187.2
		6%	155.7
	50年	2%	230.3
		5%	186.7
		10%	154.8
		39%	93.6



長期間平均ハザード

震度の値 長期間の再現期間に対応する震度の値です。	500年相当	6強
	1000年相当	7
	5000年相当	7
	1万年相当	7
	5万年相当	7
	10万年相当	7