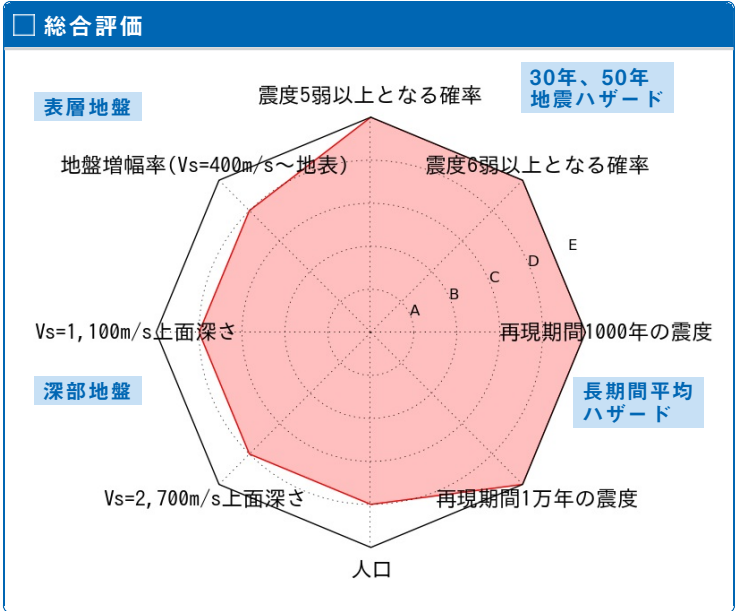
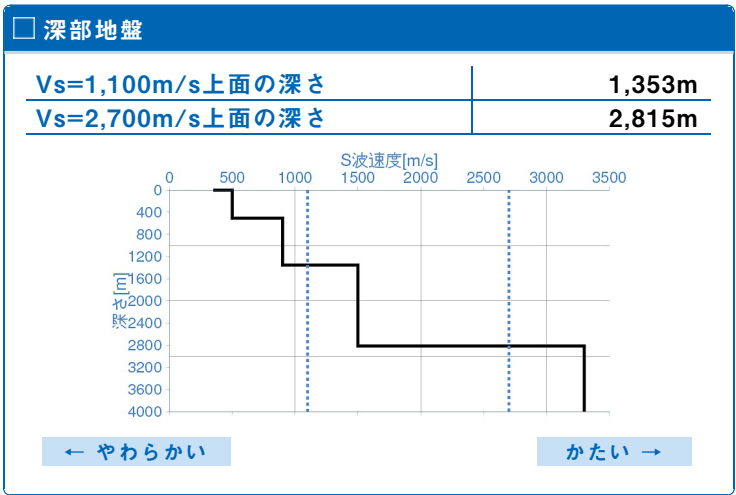
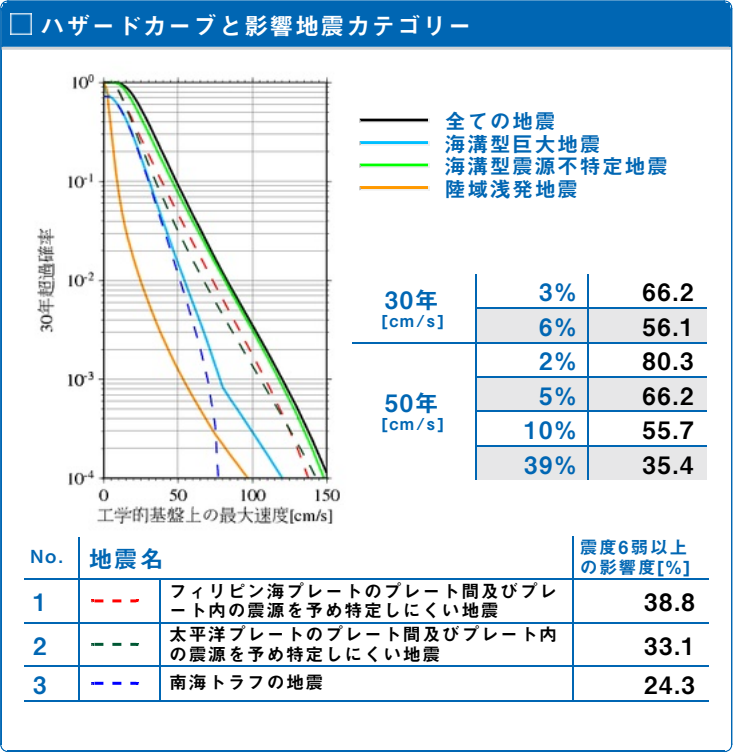
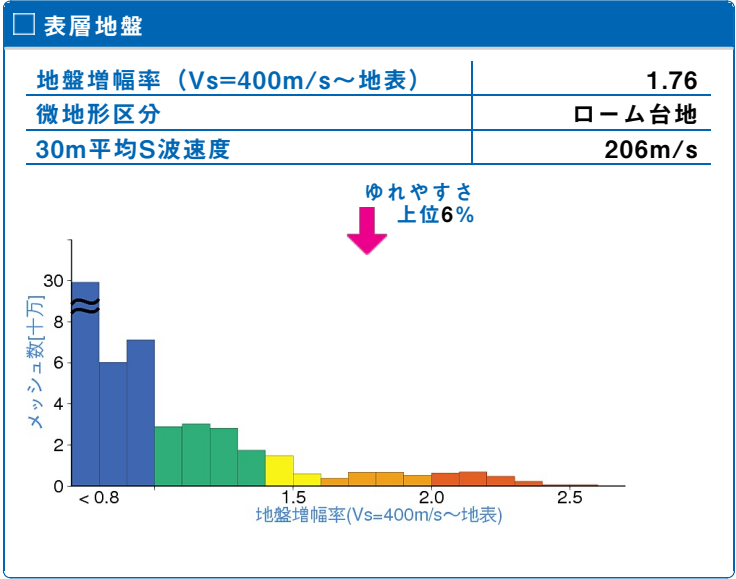


	メッシュコード	中心緯度、経度	住所	標高	メッシュ内人口
	5339653123	35.8615N,139.6453E	埼玉県さいたま市浦和区 付近	14m	550~600人



30年、50年地震ハザード

超過確率の値[%]	震度5弱	99.9
今後30年間にある震度以上の揺れに見舞われる確率の値です。	震度5強	95.1
	震度6弱	55.4
	震度6強	10.5
震度の値	30年	3% 6強
	30年	6% 6強
今後30年または50年間にある値以上の確率で見舞われる震度の値です。	50年	2% 6強
	50年	5% 6強
	50年	10% 6強
	50年	39% 6弱
地表の最大速度の値[cm/s]	30年	3% 116.4
	30年	6% 98.6
今後30年または50年間にある値以上の確率で見舞われる地表の最大速度の値です。	50年	2% 141.1
	50年	5% 116.3
	50年	10% 97.9
	50年	39% 62.1



長期間平均ハザード

震度の値	500年相当	6強
	1000年相当	6強
	5000年相当	7
長期間の再現期間に対応する震度の値です。	1万年相当	7
	5万年相当	7
	10万年相当	7