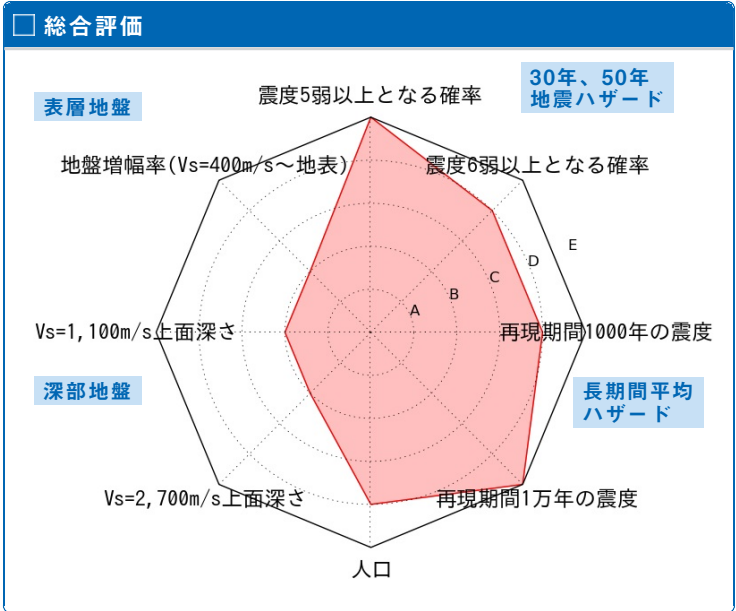
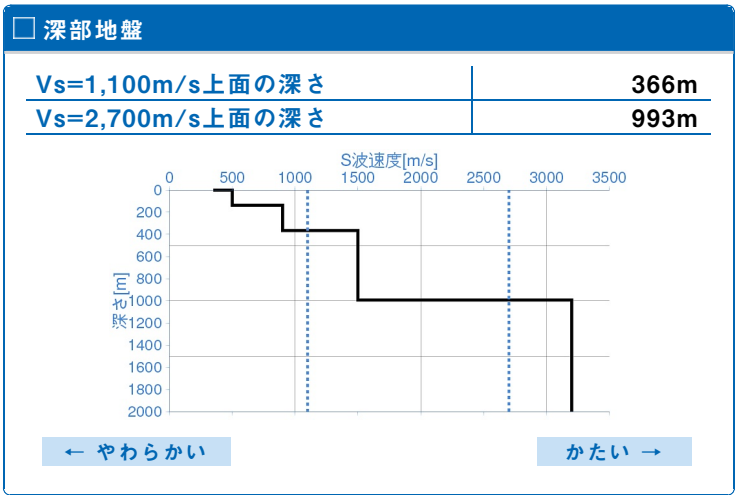
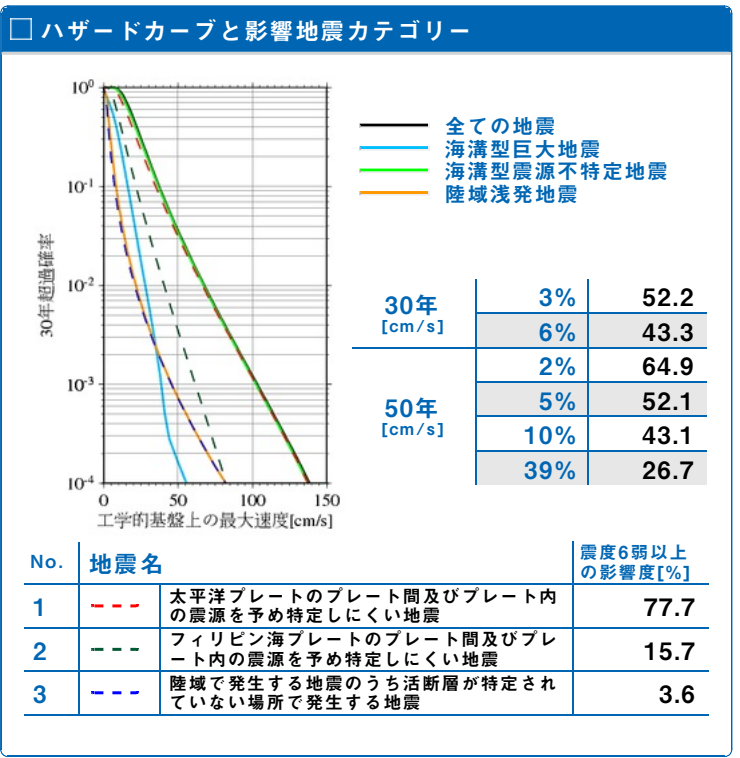
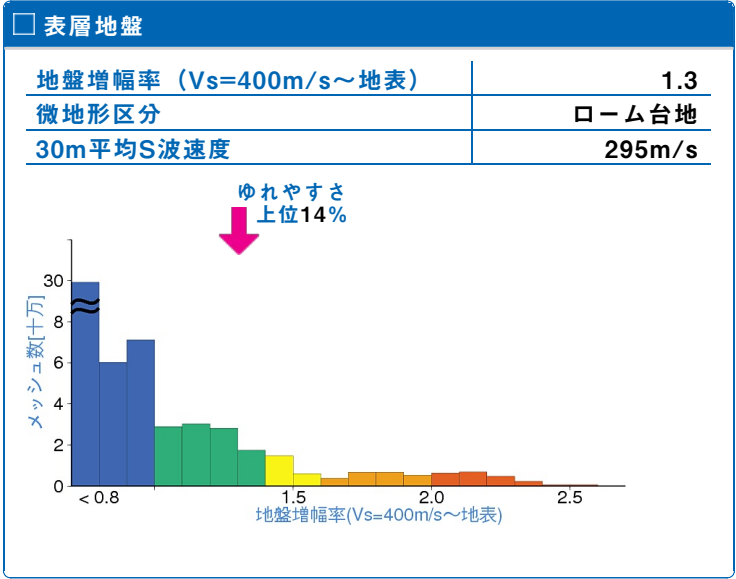


	メッシュコード 5439676041	中心緯度、経度 36.5552N,139.8828E	住所 栃木県宇都宮市旭一丁目 付近	標高 117m	メッシュ内人口 400~450人
--	-----------------------	-------------------------------	----------------------	------------	---------------------



30年、50年地震ハザード

超過確率の値[%]	震度5弱	97.3
今後30年間にある震度以上の揺れに見舞われる確率の値です。	震度5強	61.6
	震度6弱	14.0
	震度6強	1.2
震度の値	30年	3% 6弱
今後30年または50年間にある値以上の確率で見舞われる震度の値です。	30年	6% 6弱
	50年	2% 6弱
	50年	5% 6弱
	50年	10% 6弱
	50年	39% 5強
地表の最大速度の値[cm/s]	30年	3% 67.7
今後30年または50年間にある値以上の確率で見舞われる地表の最大速度の値です。	30年	6% 56.1
	50年	2% 84.1
	50年	5% 67.5
	50年	10% 55.8
	50年	39% 34.6



長期平均ハザード

震度の値	500年相当	6弱
長期間の再現期間に対応する震度の値です。	1000年相当	6弱
	5000年相当	6強
	1万年相当	6強
	5万年相当	6強
	10万年相当	6強