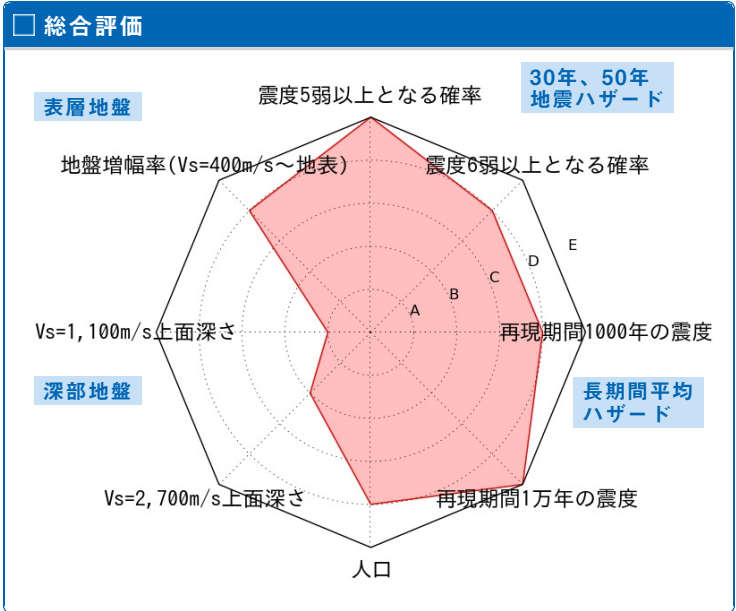
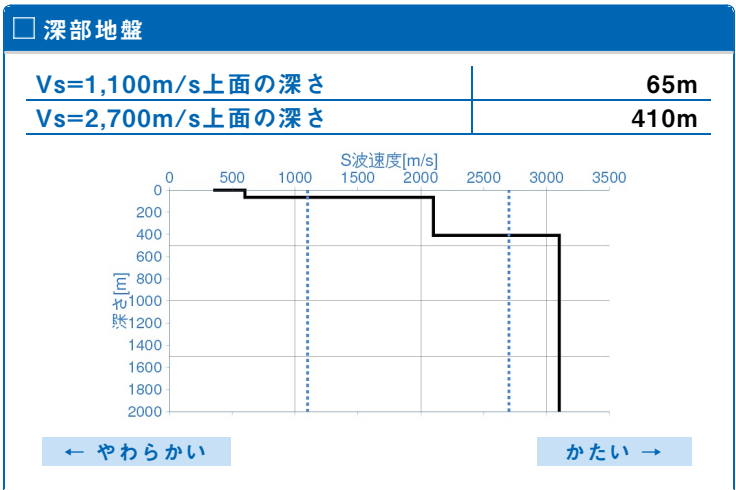
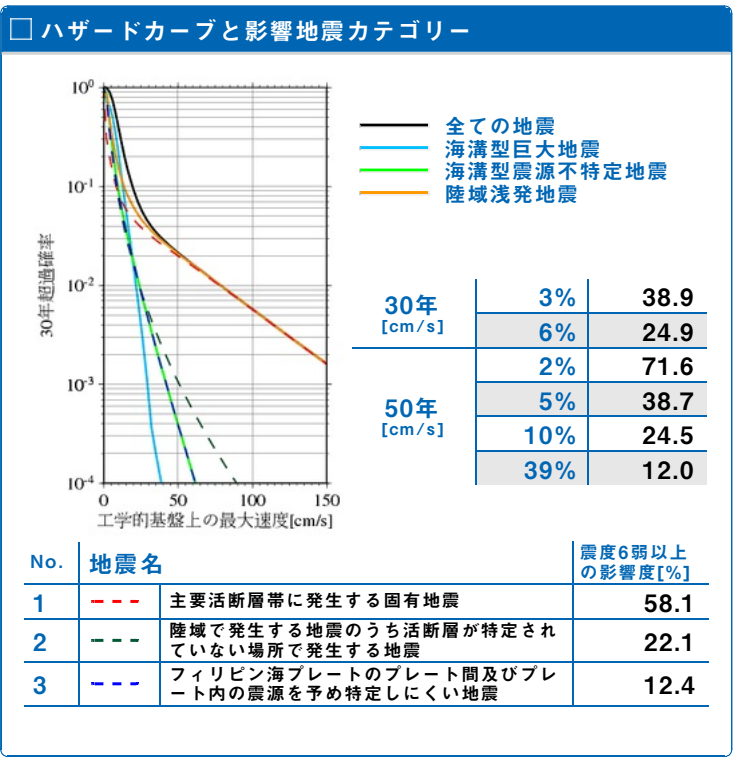
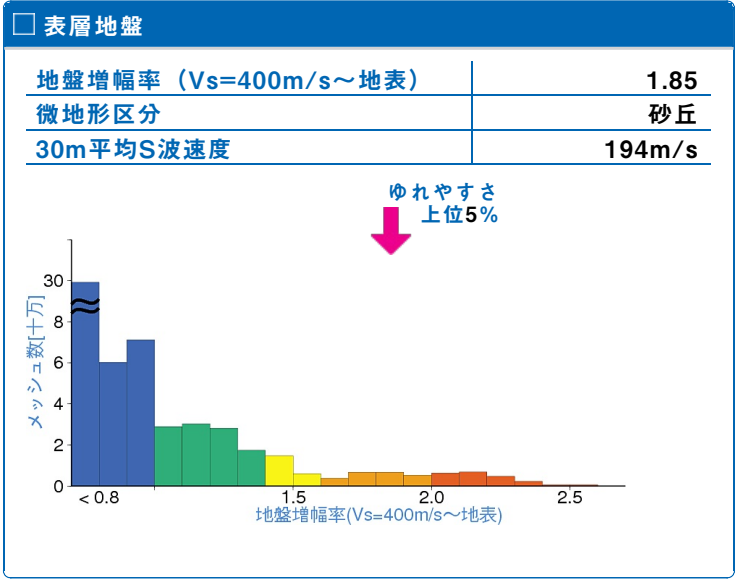


	メッシュコード	中心緯度、経度	住所	標高	メッシュ内人口
	5030330233	33.5906N,130.4016E	福岡県福岡市中央区 付近	3m	350~400人



### 30年、50年地震ハザード

超過確率の値[%] 今後30年間にある震度以上の揺れに見舞われる確率の値です。	30年	震度5弱	71.3
		震度5強	29.2
		震度6弱	8.3
		震度6強	3.4
震度の値 今後30年または50年間にある値以上の確率で見舞われる震度の値です。	30年	3%	6強
		6%	6弱
	50年	2%	7
		5%	6強
地表の最大速度の値[cm/s] 今後30年または50年間にある値以上の確率で見舞われる地表の最大速度の値です。	30年	3%	72.0
		6%	46.1
	50年	2%	132.4
		5%	71.6
		10%	45.3
		39%	22.1



### 長期間平均ハザード

震度の値 長期間の再現期間に対応する震度の値です。	500年相当	6弱
	1000年相当	6弱
	5000年相当	7
	1万年相当	7
	5万年相当	7
	10万年相当	7