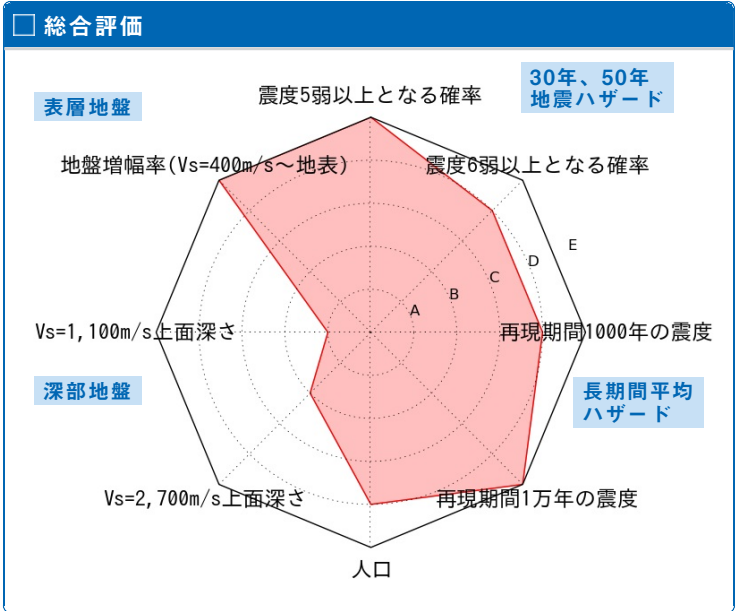
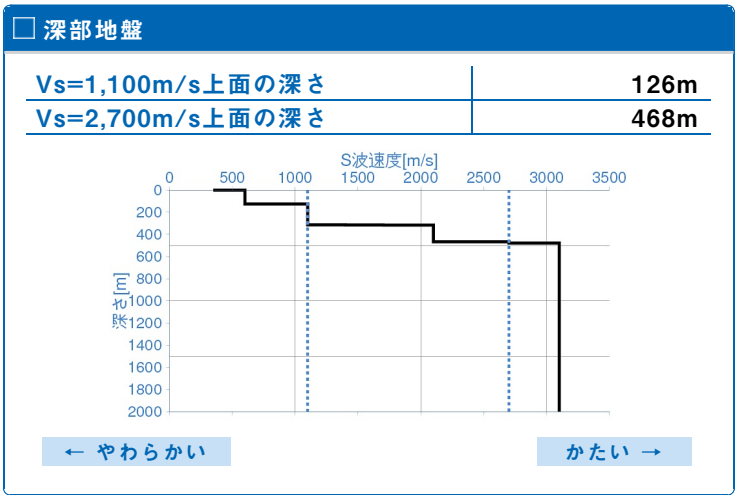
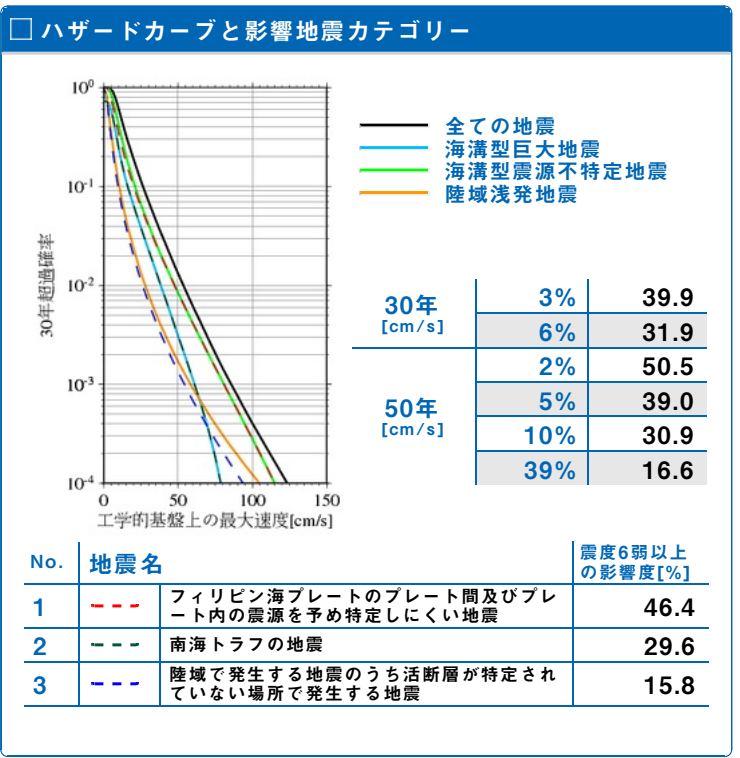
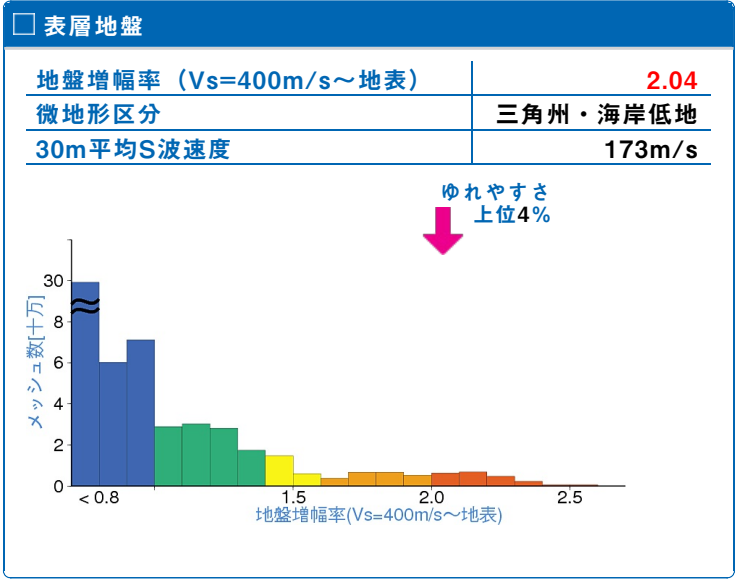


	メッシュコード	中心緯度、経度	住所	標高	メッシュ内人口
	4730341441	31.5969N,130.5578E	鹿児島県鹿児島市山下町 付近	4m	700~750人



30年、50年地震ハザード

超過確率の値[%] 今後30年間にある震度以上の揺れに見舞われる確率の値です。	30年	震度5弱	93.3
		震度5強	55.8
		震度6弱	17.7
		震度6強	3.0
震度の値 今後30年または50年間にある値以上の確率で見舞われる震度の値です。	30年	3%	6弱
		6%	6弱
	50年	2%	6強
		5%	6弱
地表面の最大速度の値[cm/s] 今後30年または50年間にある値以上の確率で見舞われる地表面の最大速度の値です。	30年	3%	81.4
		6%	65.1
	50年	2%	102.9
		5%	79.5
	10%	63.0	
	39%	33.9	



長期間平均ハザード

震度の値 長期間の再現期間に対応する震度の値です。	500年相当	6弱
	1000年相当	6弱
	5000年相当	6強
	1万年相当	6強
	5万年相当	7
	10万年相当	7