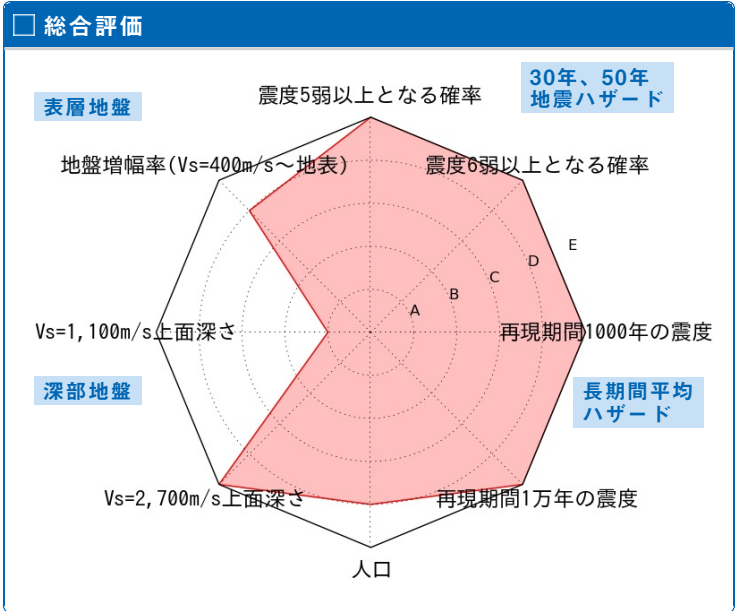
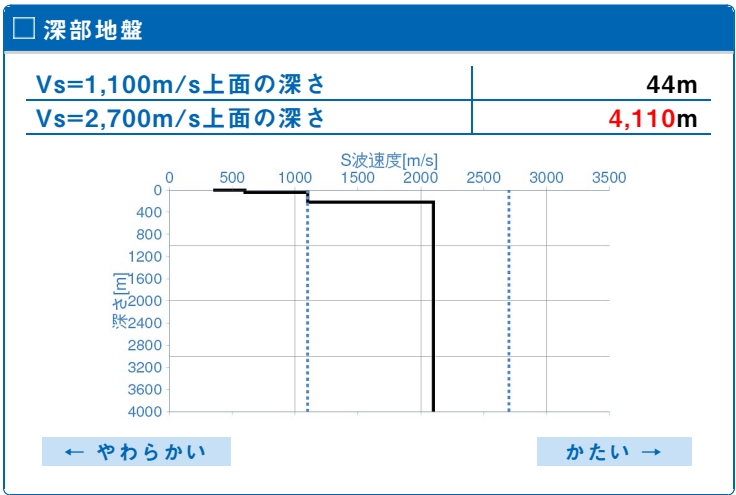
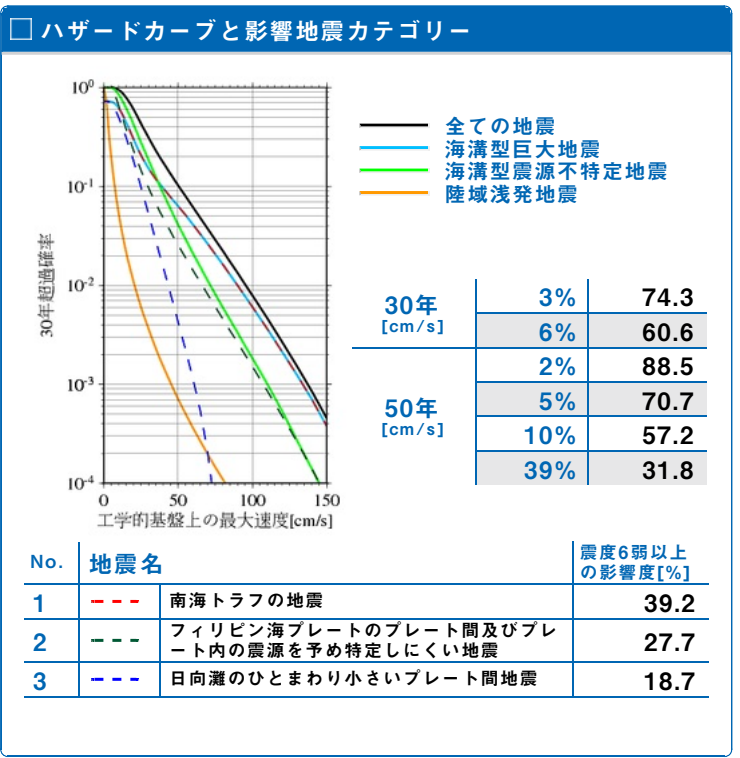
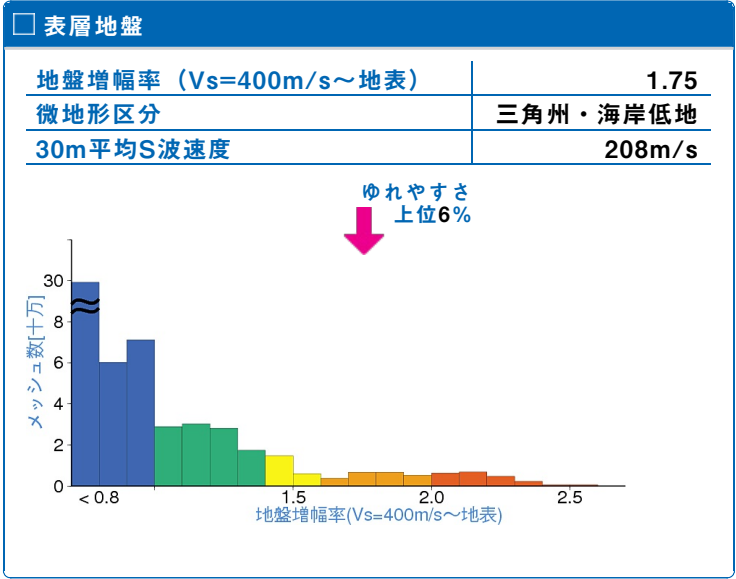


	メッシュコード	中心緯度、経度	住所	標高	メッシュ内人口
	4731638343	31.9073N,131.4203E	宮崎県宮崎市橋通西一丁目 付近	5m	100~150人



30年、50年地震ハザード

超過確率の値[%] 今後30年間にある震度以上の揺れに見舞われる確率の値です。	30年	震度5弱	99.1
		震度5強	87.6
		震度6弱	43.9
		震度6強	11.1
震度の値 今後30年または50年間にある値以上の確率で見舞われる震度の値です。	30年	3%	6強
		6%	6強
	50年	2%	6強
		5%	6強
地表面の最大速度の値[cm/s] 今後30年または50年間にある値以上の確率で見舞われる地表面の最大速度の値です。	30年	3%	129.9
		6%	106.0
	50年	2%	154.8
		5%	123.7
		10%	100.1
		39%	55.6



長期間平均ハザード

震度の値 長期間の再現期間に対応する震度の値です。	500年相当	6弱
	1000年相当	6強
	5000年相当	6強
	1万年相当	6強
	5万年相当	7
	10万年相当	7