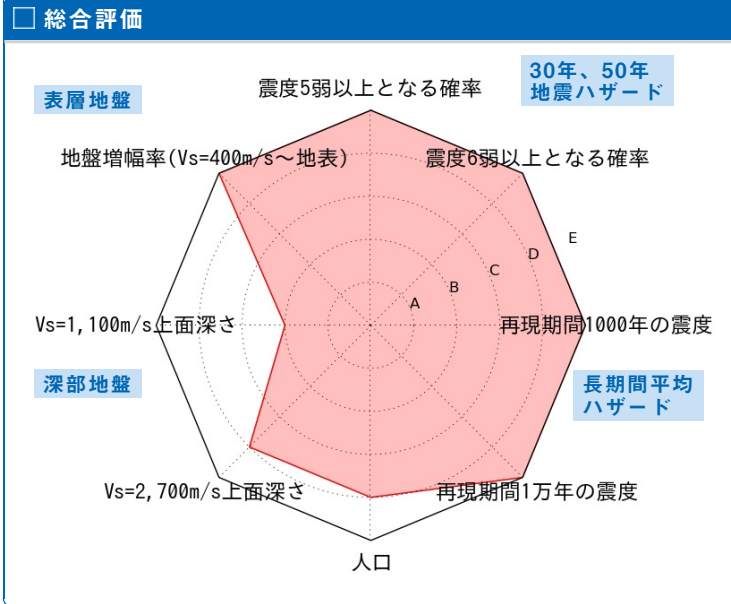
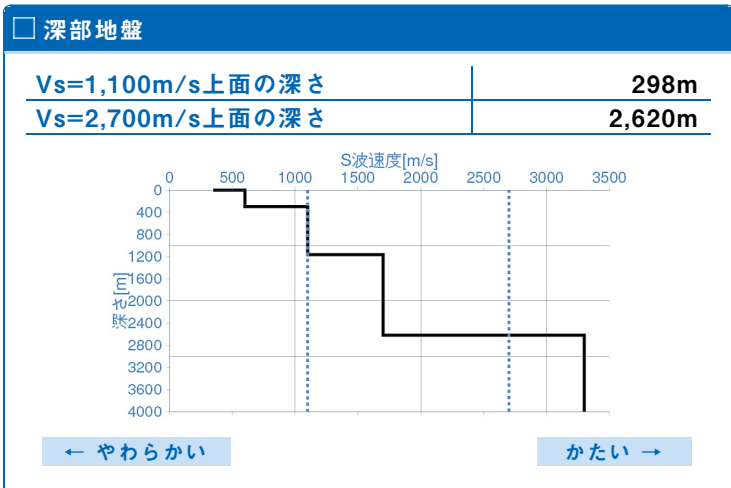
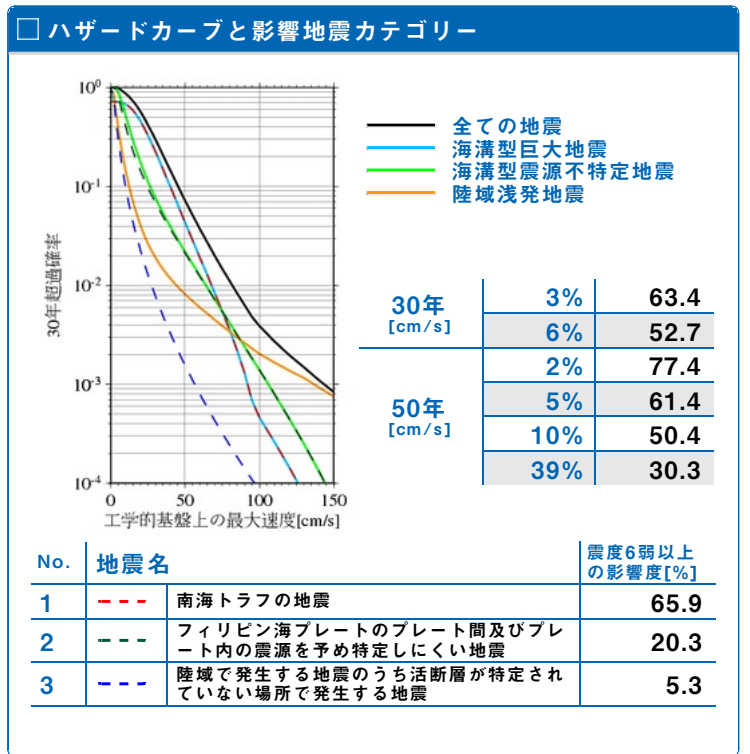
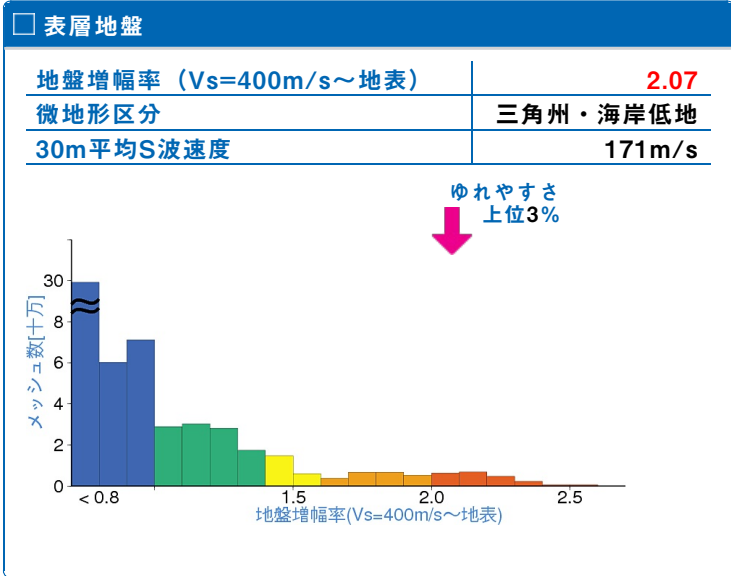


	メッシュコード 4931648841	中心緯度、経度 33.2385N,131.6078E	住所 大分県大分市府内町三丁目 付近	標高 3m	メッシュ内人口 100~150人
--	-----------------------	-------------------------------	-----------------------	----------	---------------------



30年、50年地震ハザード

超過確率の値[%]	震度5弱	97.3
今後30年間にある震度以上の揺れに見舞われる確率の値です。	震度5強	85.3
震度の値	震度6弱	54.5
	震度6強	14.0
	3%	6強
	6%	6強
今後30年または50年間にある値以上の確率で見舞われる震度の値です。	2%	7
	5%	6強
	10%	6強
	39%	6弱
地表の最大速度の値[cm/s]	30年	3% 131.0
	50年	6% 109.0
今後30年または50年間にある値以上の確率で見舞われる地表の最大速度の値です。	2%	160.0
	5%	127.1
	10%	104.2
	39%	62.7



長期間平均ハザード

震度の値	500年相当	7
長期間の再現期間に対応する震度の値です。	1000年相当	7
	5000年相当	7
	1万年相当	7
	5万年相当	7
	10万年相当	7