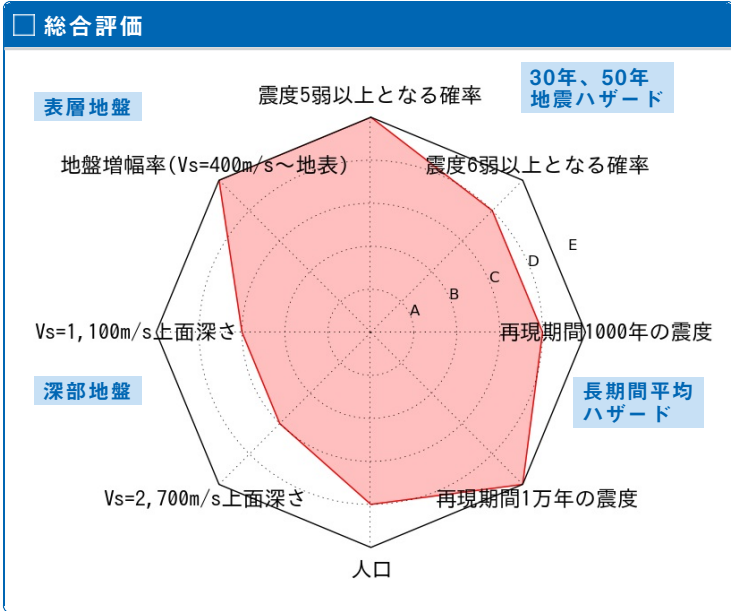
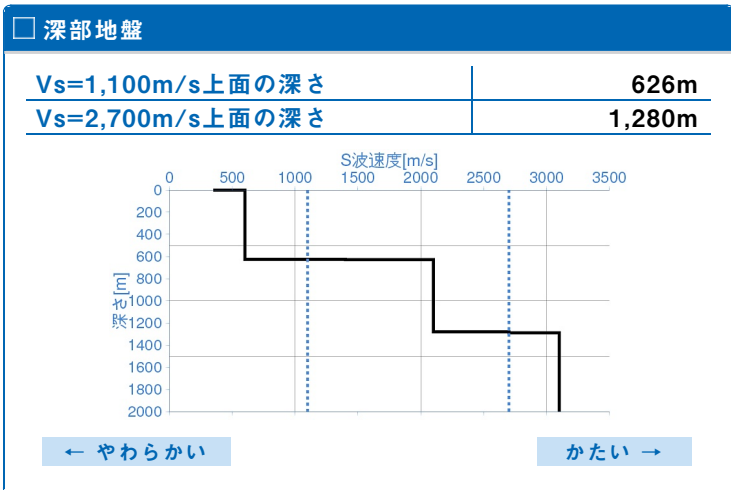
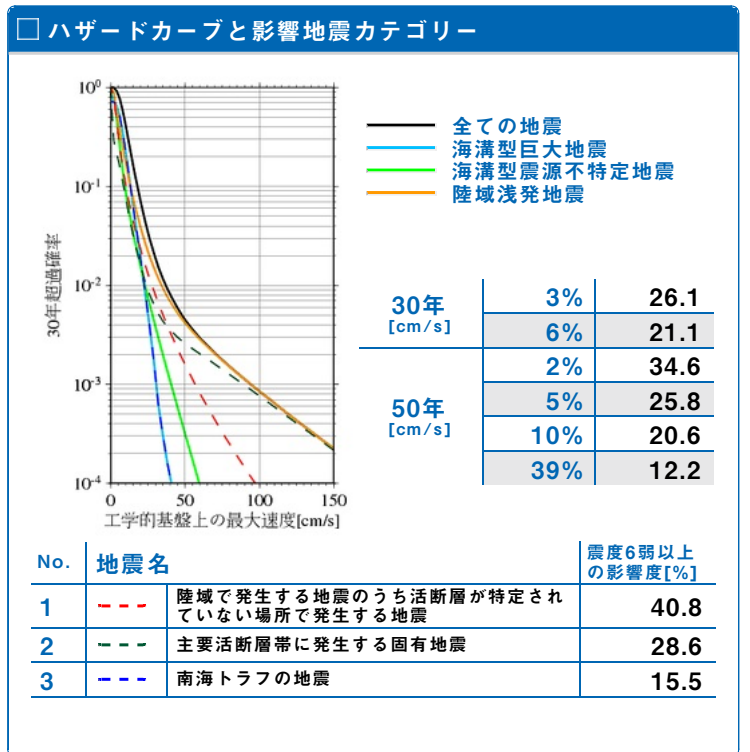
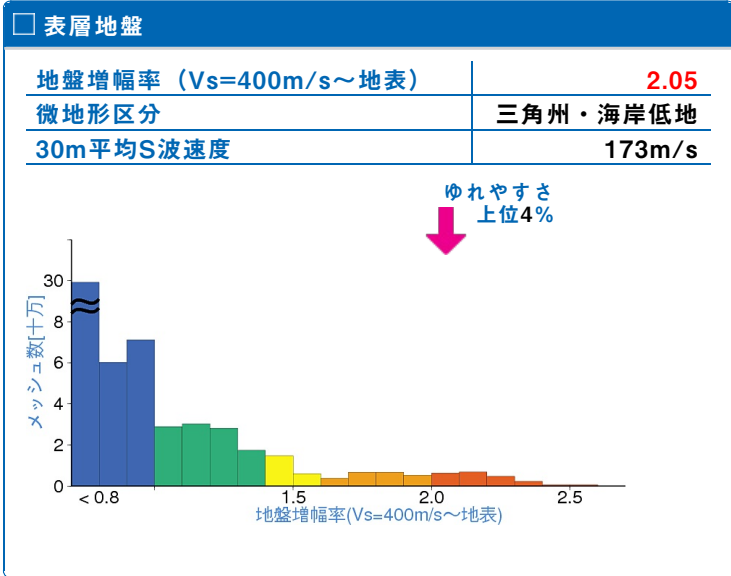


	メッシュコード 4930721431	中心緯度、経度 33.2635N,130.3016E	住所 佐賀県佐賀市栄町 付近	標高 4m	メッシュ内人口 100~150人
--	------------------------------	--------------------------------------	-------------------	----------	---------------------



30年、50年地震ハザード

超過確率の値[%] 今後30年間にある震度以上の揺れに見舞われる確率の値です。	30年	震度5弱	80.8
		震度5強	38.6
		震度6弱	8.3
		震度6強	1.4
震度の値 今後30年または50年間にある値以上の確率で見舞われる震度の値です。	30年	3%	6弱
		6%	6弱
	50年	2%	6強
		5%	6弱
地表面の最大速度の値[cm/s] 今後30年または50年間にある値以上の確率で見舞われる地表面の最大速度の値です。	30年	3%	53.4
		6%	43.3
	50年	2%	70.9
		5%	52.8
		10%	42.2
		39%	24.9



長期平均ハザード

震度の値 長期間の再現期間に対応する震度の値です。	500年相当	6弱
	1000年相当	6弱
	5000年相当	6強
	1万年相当	7
	5万年相当	7
	10万年相当	7