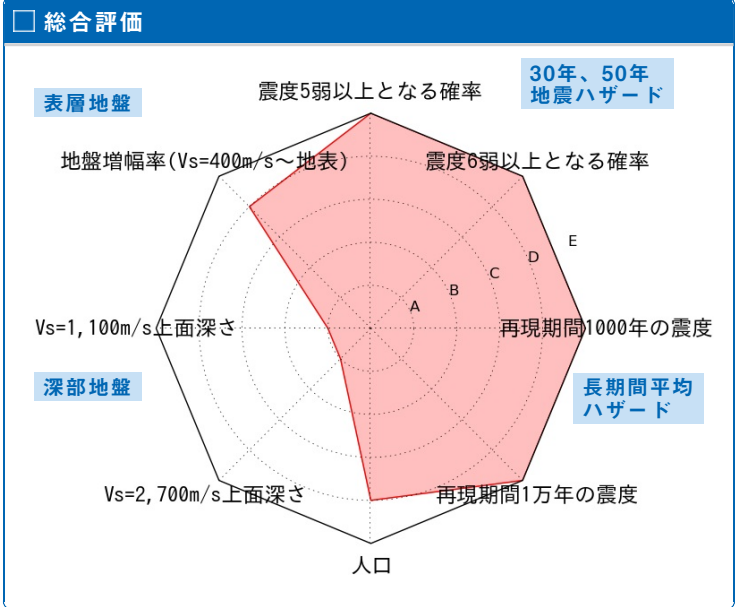
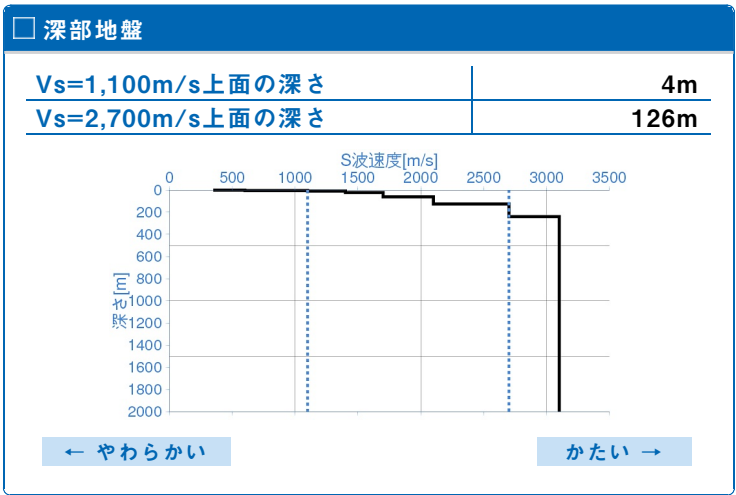
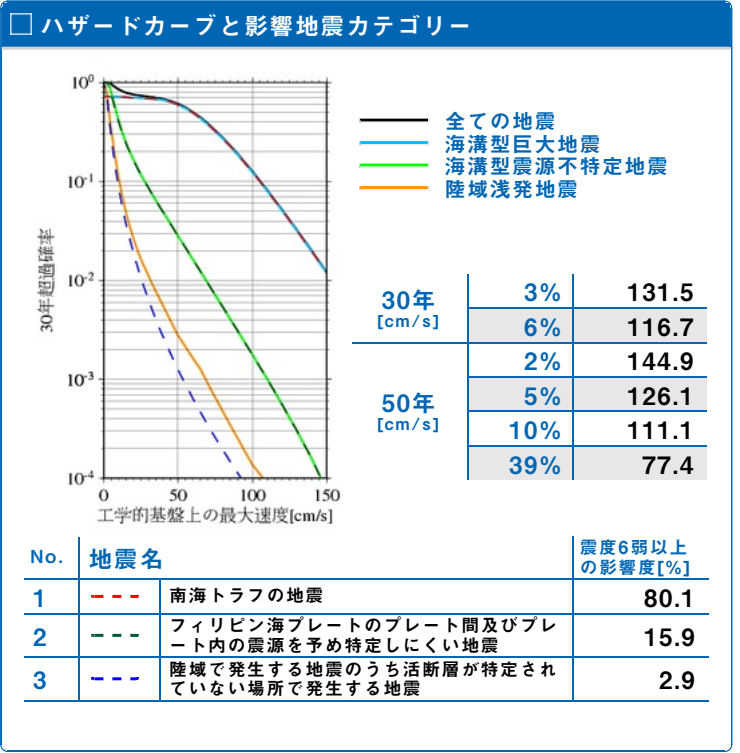
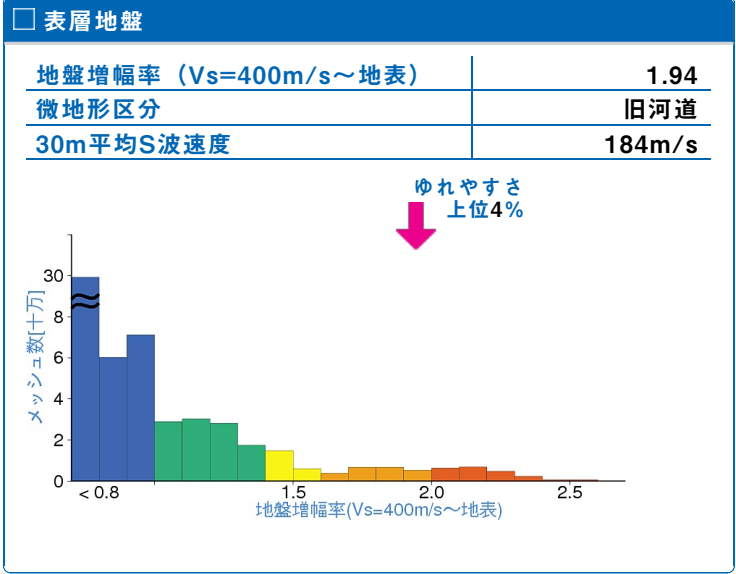


	メッシュコード 5033247212	中心緯度、経度 33.5594N,133.5297E	住所 高知県高知市丸ノ内一丁目 付近	標高 4m	メッシュ内人口 250~300人
--	------------------------------	--------------------------------------	-----------------------	----------	---------------------



30年、50年地震ハザード

超過確率の値[%]	震度5弱	94.2
今後30年間にある震度以上の揺れに見舞われる確率の値です。	震度5強	83.5
	震度6弱	74.8
	震度6強	65.8
震度の値	30年	3% 7
今後30年または50年間にある値以上の確率で見舞われる震度の値です。	30年	6% 7
	50年	2% 7
	50年	5% 7
	50年	10% 7
	50年	39% 6強
地表の最大速度の値[cm/s]	30年	3% 255.1
今後30年または50年間にある値以上の確率で見舞われる地表の最大速度の値です。	30年	6% 226.4
	50年	2% 281.1
	50年	5% 244.6
	50年	10% 215.5
	50年	39% 150.1



長期間平均ハザード

震度の値	500年相当	7
	1000年相当	7
	5000年相当	7
長期間の再現期間に対応する震度の値です。	1万年相当	7
	5万年相当	7
	10万年相当	7