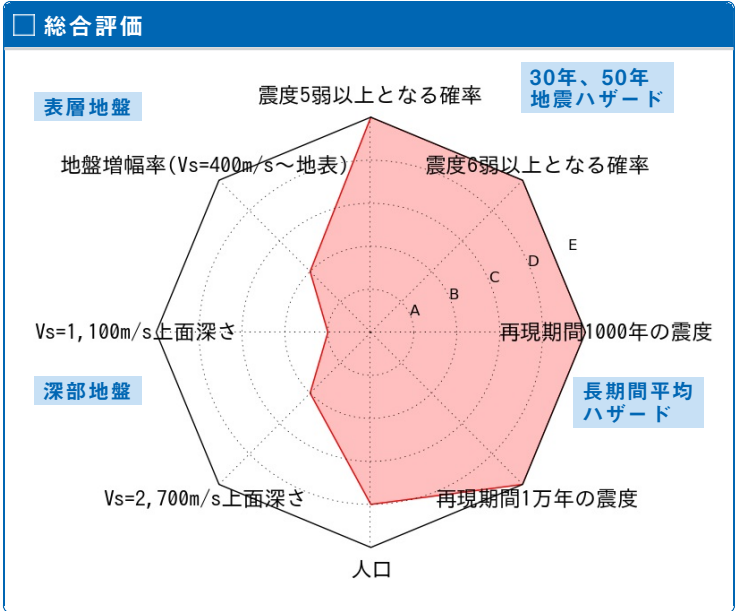
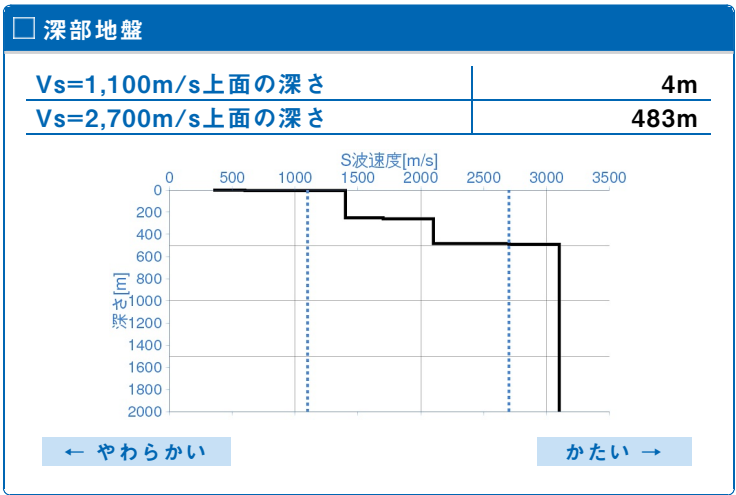
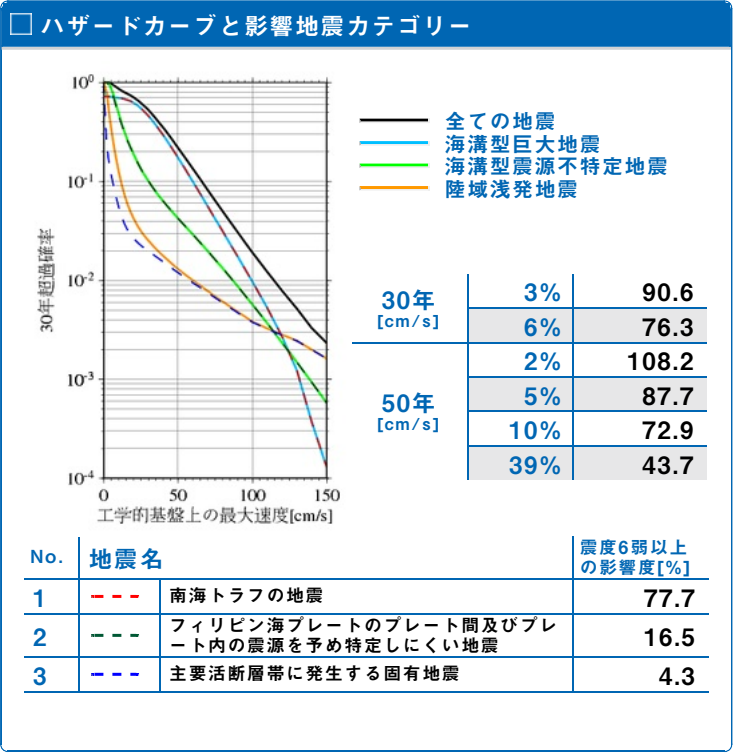
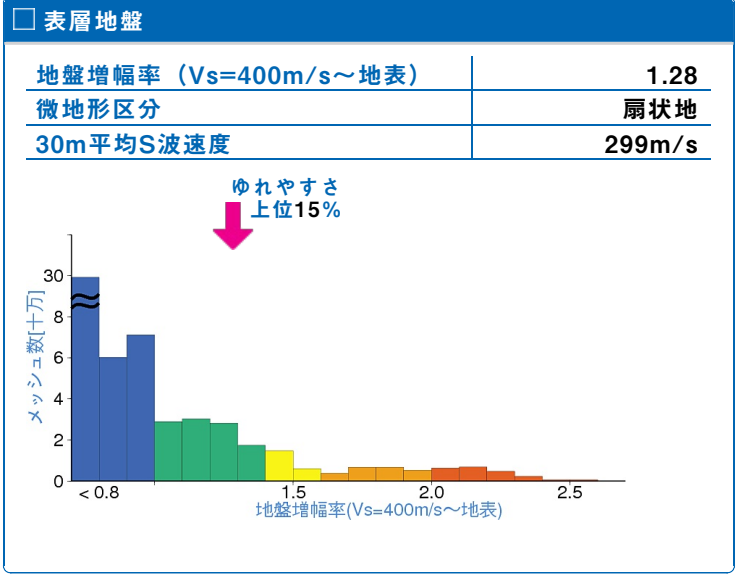


	メッシュコード	中心緯度、経度	住所	標高	メッシュ内人口
	5032660131	33.8385N,132.7641E	愛媛県松山市三番町五丁目 付近	22m	150~200人



30年、50年地震ハザード

超過確率の値[%] 今後30年間にある震度以上の揺れに見舞われる確率の値です。	30年	震度5弱	88.8
		震度5強	75.1
		震度6弱	45.6
		震度6強	10.2
震度の値 今後30年または50年間にある値以上の確率で見舞われる震度の値です。	30年	3%	6強
		6%	6強
	50年	2%	6強
		5%	6強
地表面の最大速度の値[cm/s] 今後30年または50年間にある値以上の確率で見舞われる地表面の最大速度の値です。	30年	3%	116.2
		6%	97.9
	50年	2%	138.8
		5%	112.5
		10%	93.5
		39%	56.1



長期間平均ハザード

震度の値 長期間の再現期間に対応する震度の値です。	500年相当	6強
	1000年相当	7
	5000年相当	7
	1万年相当	7
	5万年相当	7
	10万年相当	7