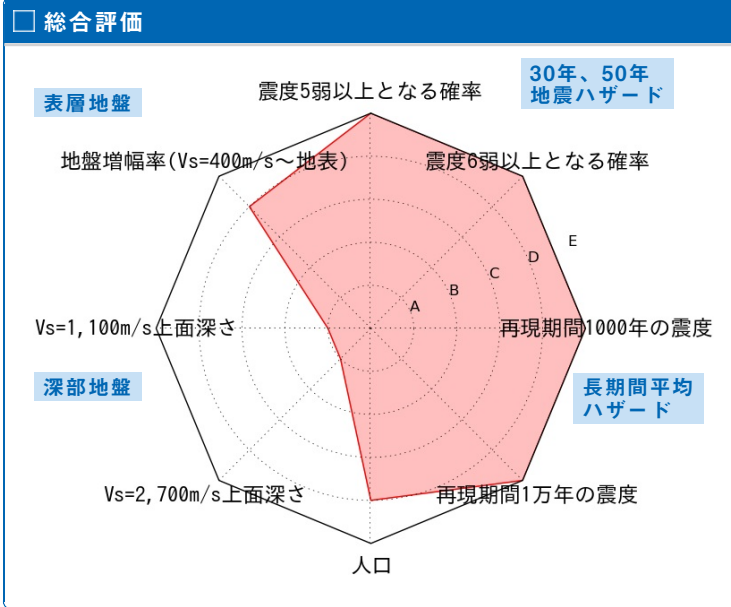
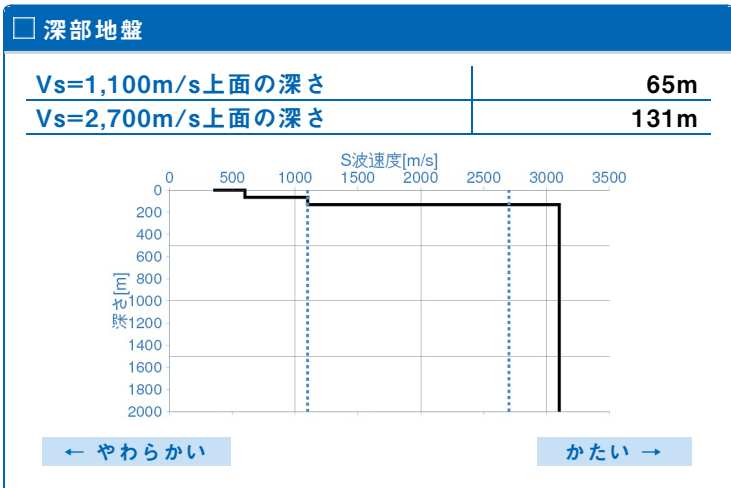
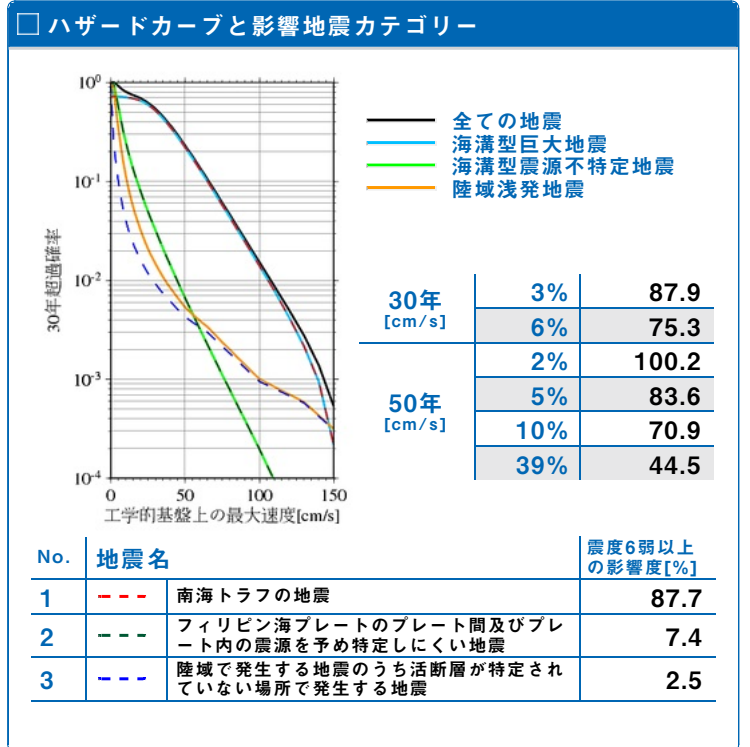
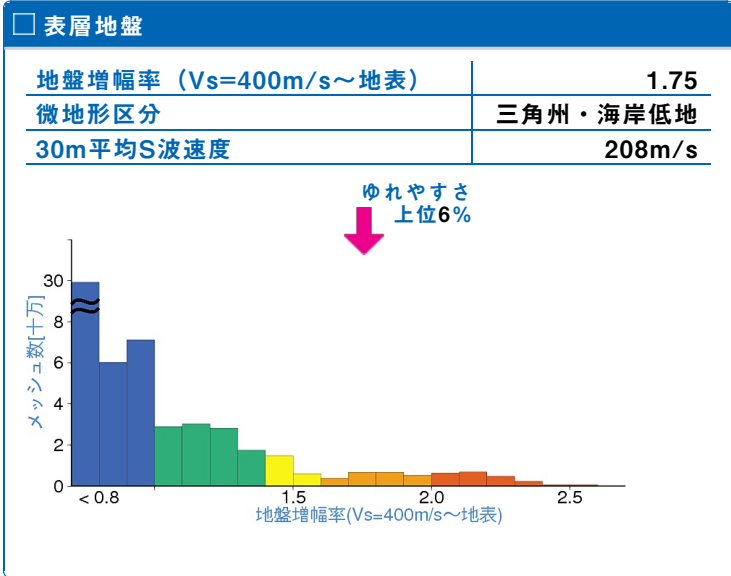


	メッシュコード	中心緯度、経度	住所	標高	メッシュ内人口
	5134401321	34.3427N,134.0453E	香川県高松市番町一丁目 付近	3m	250~300人



30年、50年地震ハザード

超過確率の値[%] 今後30年間にある震度以上の揺れに見舞われる確率の値です。	30年	震度5弱	88.0
		震度5強	77.6
		震度6弱	62.9
		震度6強	25.0
震度の値 今後30年または50年間にある値以上の確率で見舞われる震度の値です。	30年	3%	6強
		6%	6強
	50年	2%	7
		5%	6強
地表面の最大速度の値[cm/s] 今後30年または50年間にある値以上の確率で見舞われる地表面の最大速度の値です。	30年	3%	153.7
		6%	131.8
	50年	2%	175.2
		5%	146.1
		10%	124.0
		39%	77.8



長期間平均ハザード

震度の値 長期間の再現期間に対応する震度の値です。	500年相当	6強
	1000年相当	7
	5000年相当	7
	1万年相当	7
	5万年相当	7
	10万年相当	7