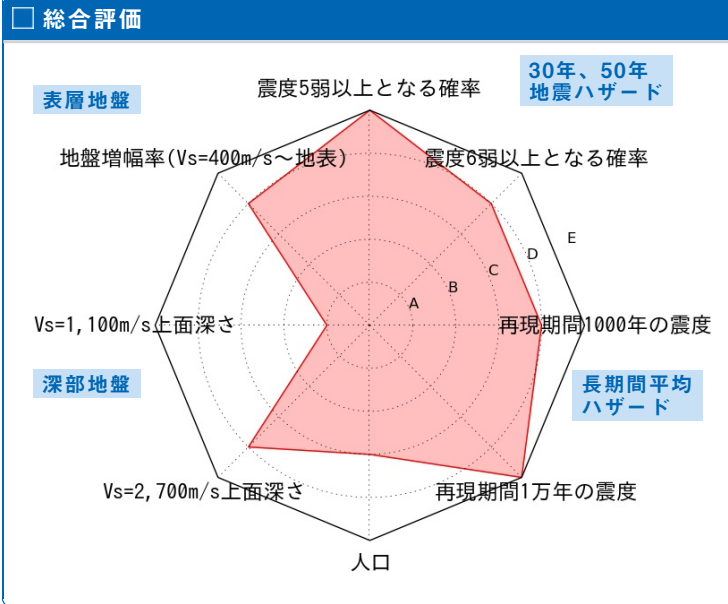
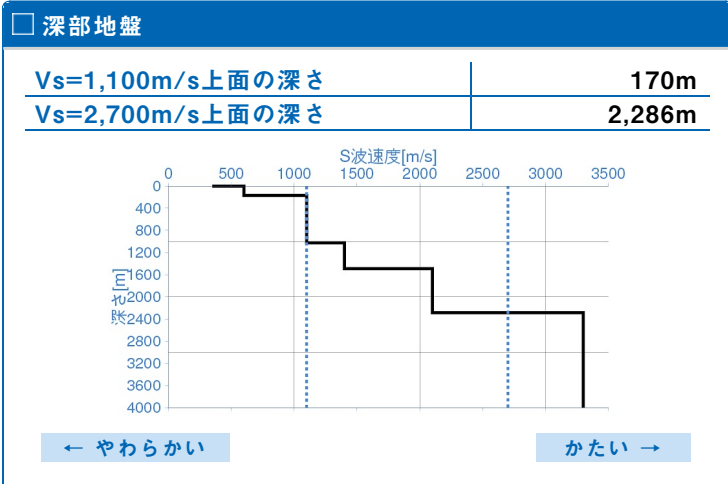
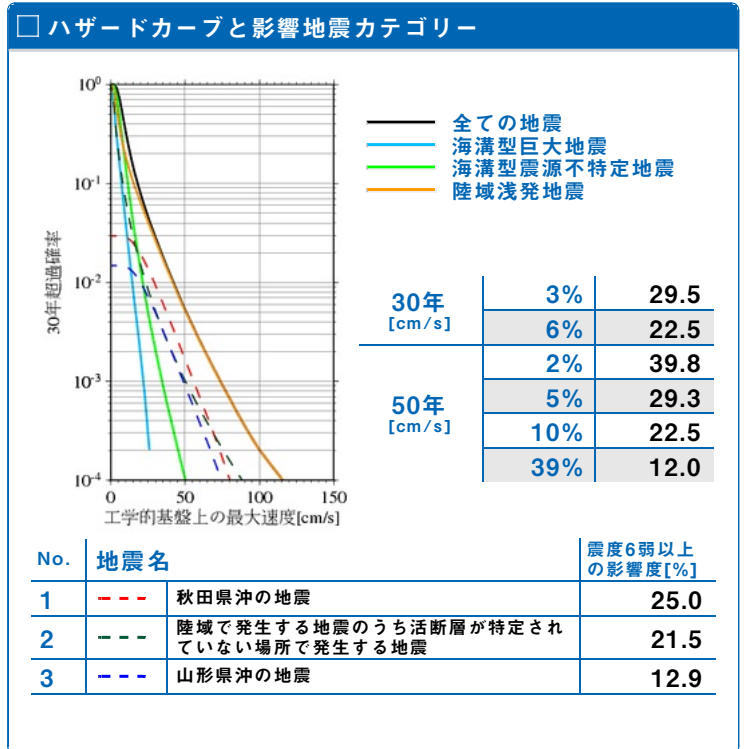
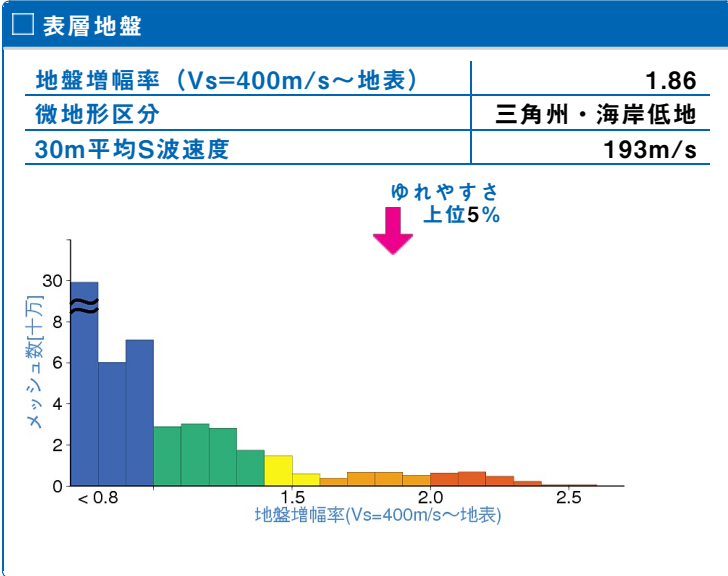


	メッシュコード	中心緯度、経度	住所	標高	メッシュ内人口
	5940406814	39.7198N,140.1047E	秋田県秋田市山王二丁目 付近	5m	50~100人



30年、50年地震ハザード

超過確率の値[%]	震度5弱	69.1
今後30年間にある震度以上の揺れに見舞われる確率の値です。	震度5強	26.4
震度の値	震度6弱	8.1
	震度6強	1.9
	震度7弱	3%
	震度7強	6%
今後30年または50年間にある値以上の確率で見舞われる震度の値です。	震度7弱	2%
	震度7強	5%
	震度8弱	10%
	震度8強	39%
地表の最大速度の値[cm/s]	3%	54.8
	6%	41.9
	2%	74.0
	5%	54.5
今後30年または50年間にある値以上の確率で見舞われる地表の最大速度の値です。	10%	41.8
	39%	22.4



長期間平均ハザード

震度の値	500年相当	6弱
長期間の再現期間に対応する震度の値です。	1000年相当	6弱
	5000年相当	6強
	1万年相当	7
	5万年相当	7
	10万年相当	7