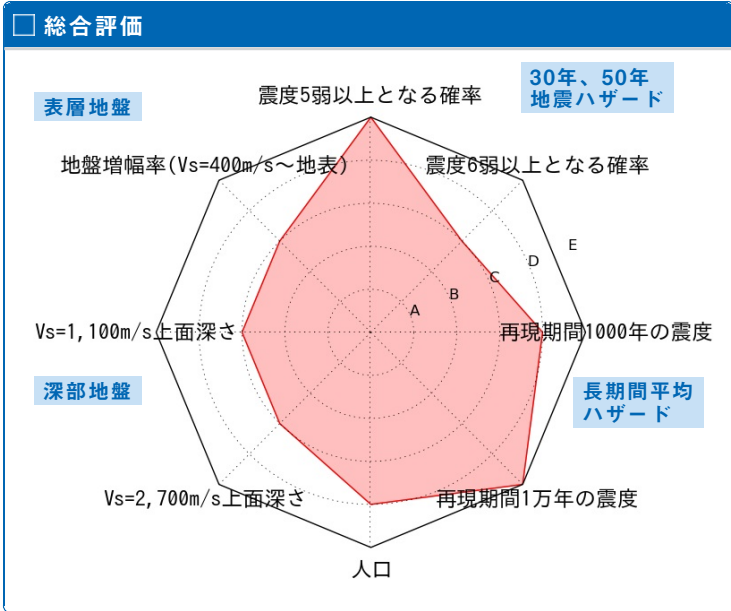
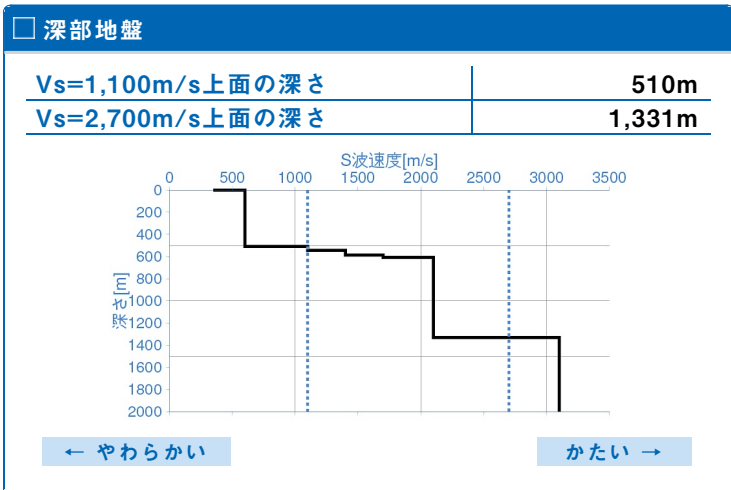
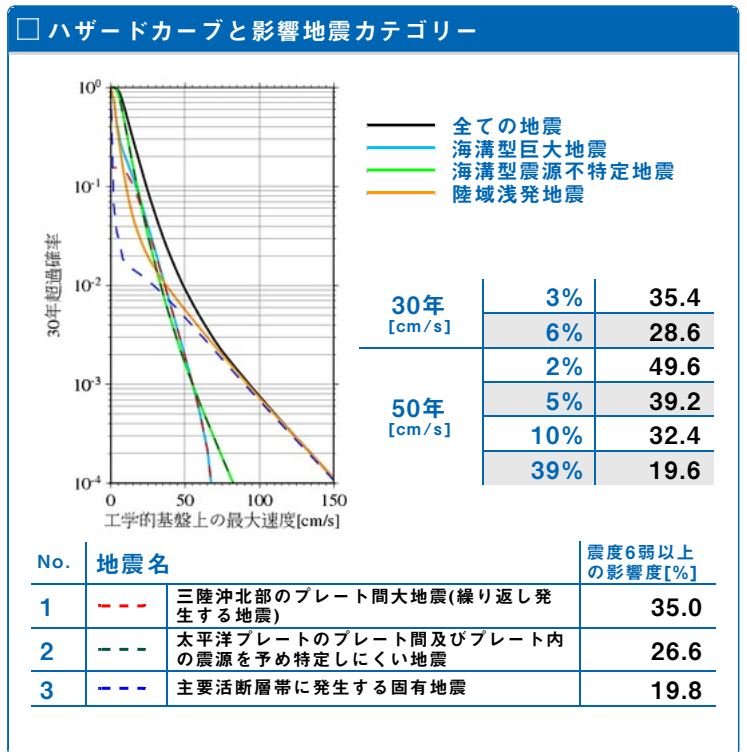
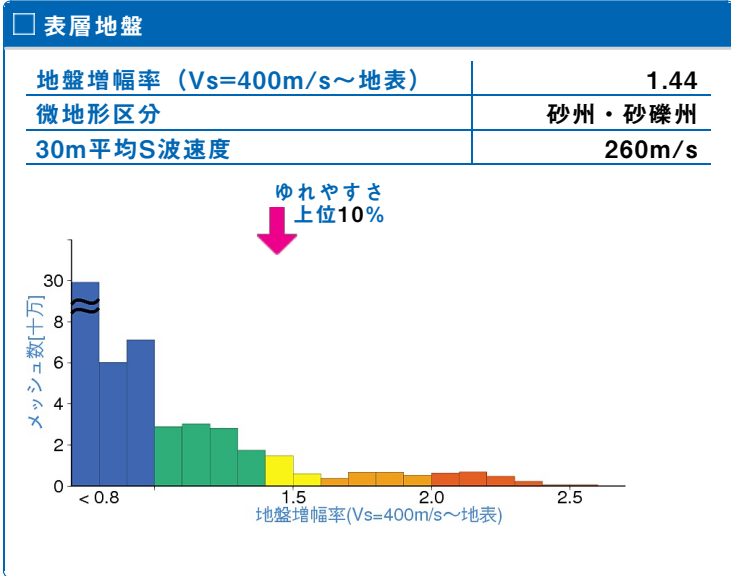


	メッシュコード	中心緯度、経度	住所	標高	メッシュ内人口
	6140158942	40.8219N,140.7484E	青森県青森市中央一丁目 付近	2m	200~250人



30年、50年地震ハザード

超過確率の値[%] 今後30年間にある震度以上の揺れに見舞われる確率の値です。	30年	震度5弱	72.2
		震度5強	29.3
		震度6弱	5.7
		震度6強	0.9
震度の値 今後30年または50年間にある値以上の確率で見舞われる震度の値です。	30年	3%	6弱
		6%	5強
	50年	2%	6弱
		5%	6弱
地表面の最大速度の値[cm/s] 今後30年または50年間にある値以上の確率で見舞われる地表面の最大速度の値です。	30年	3%	51.1
		6%	41.2
	50年	2%	71.5
		5%	56.6
		10%	46.7
		39%	28.3



長期間平均ハザード

震度の値 長期間の再現期間に対応する震度の値です。	500年相当	6弱
	1000年相当	6弱
	5000年相当	6強
	1万年相当	6強
	5万年相当	7
	10万年相当	7