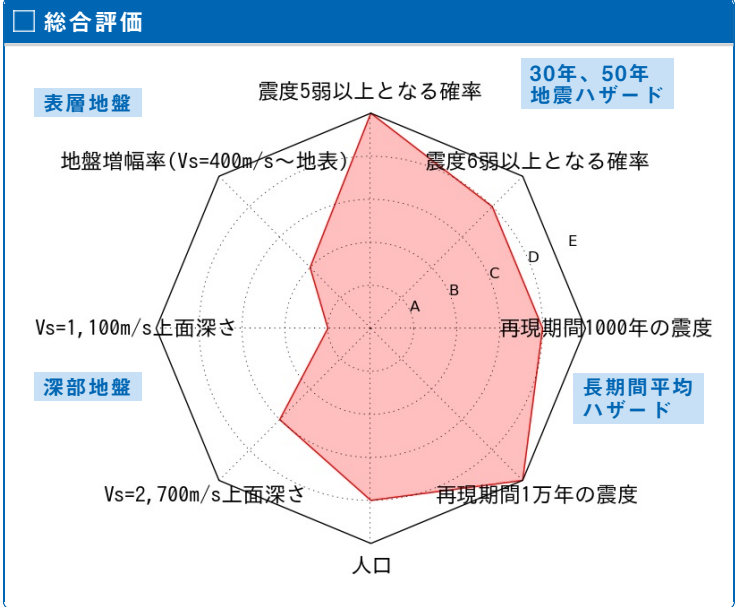
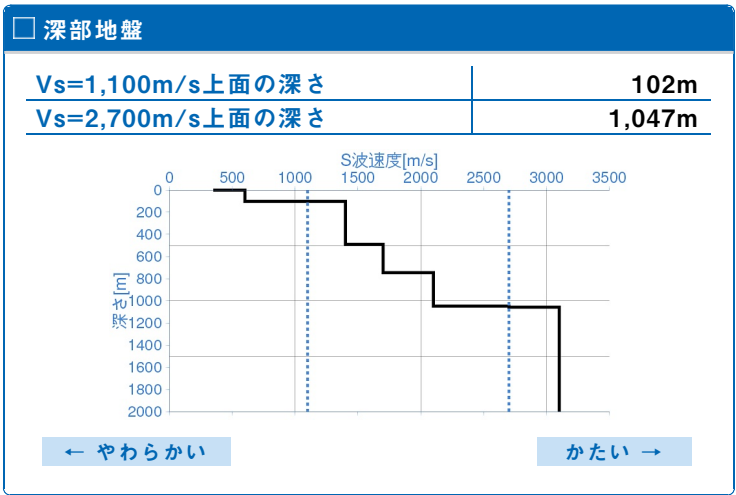
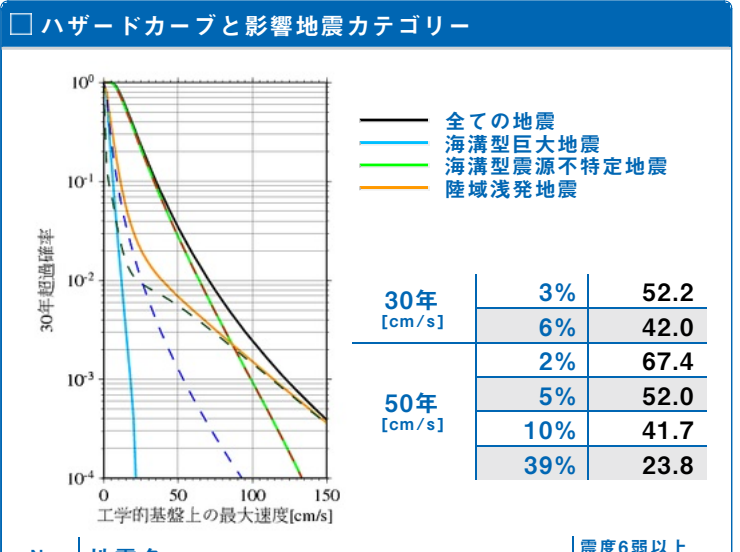
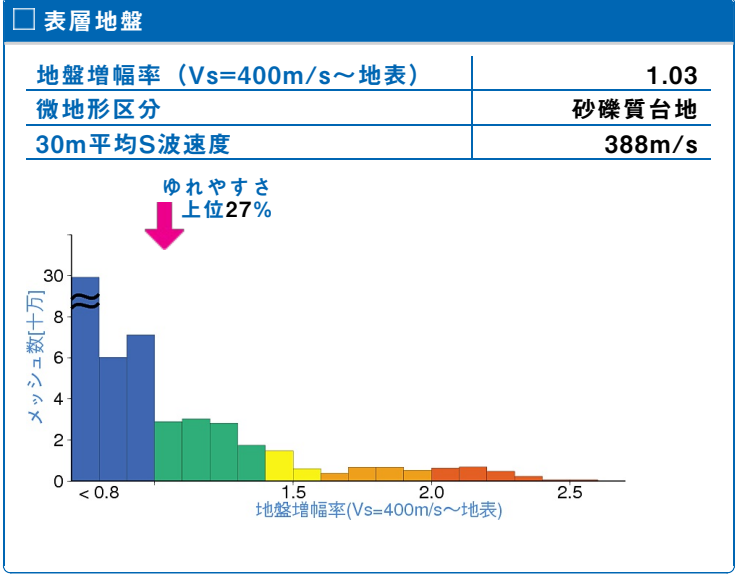


	メッシュコード 5740362921	中心緯度、経度 38.2677N,140.8703E	住所 宮城県仙台市青葉区 付近	標高 46m	メッシュ内人口 200~250人
--	-----------------------	-------------------------------	--------------------	-----------	---------------------



30年、50年地震ハザード

超過確率の値[%]	震度5弱	76.1
今後30年間にある震度以上の揺れに見舞われる確率の値です。	震度5強	31.2
震度の値	震度6弱	6.1
	震度6強	0.8
	震度7弱	3%
	震度7強	6%
今後30年または50年間にある値以上の確率で見舞われる震度の値です。	震度7弱	2%
	震度7強	5%
	震度8弱	10%
	震度8強	39%
地表の最大速度の値[cm/s]	3%	53.5
	6%	43.1
	2%	69.1
	5%	53.4
今後30年または50年間にある値以上の確率で見舞われる地表の最大速度の値です。	10%	42.8
	39%	24.4



No.	地震名	震度6弱以上の影響度[%]
1	太平洋プレートのプレート間及びプレート内の震源を予め特定しにくい地震	79.6
2	主要活断層帯に発生する固有地震	12.6
3	陸域で発生する地震のうち活断層が特定されていない場所で発生する地震	7.4

長期間平均ハザード

震度の値	500年相当	6弱
	1000年相当	6弱
	5000年相当	6強
	1万年相当	6強
	5万年相当	7
	10万年相当	7

長期間の再現期間に対応する震度の値です。