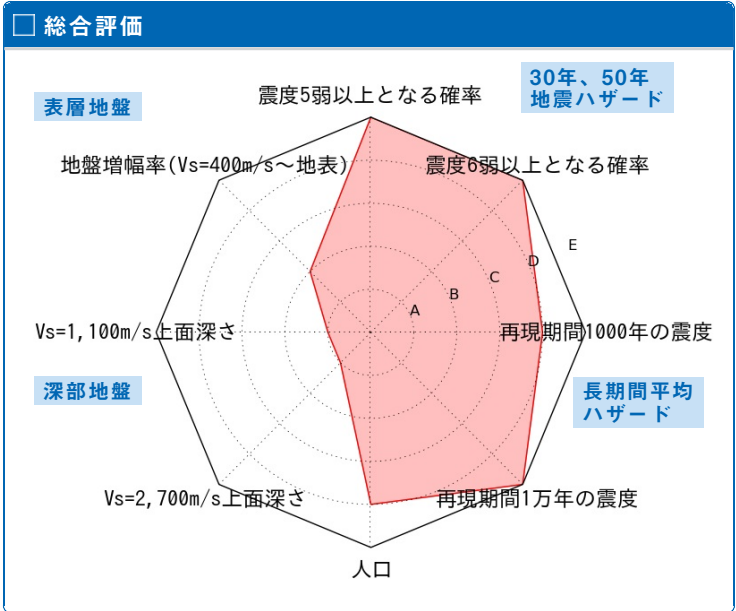
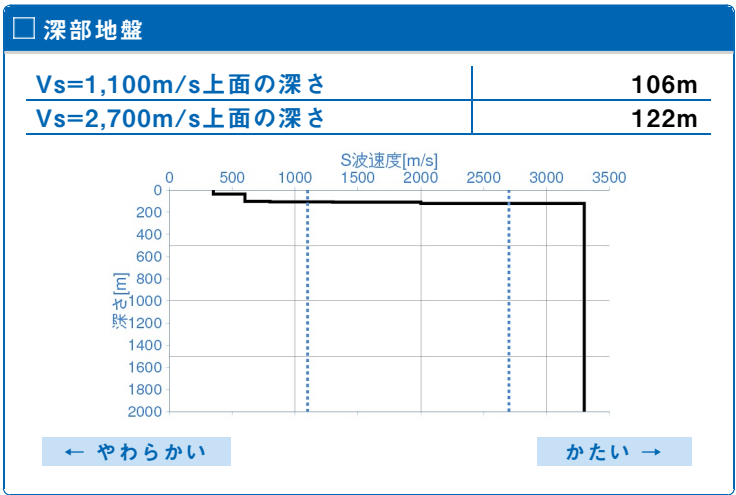
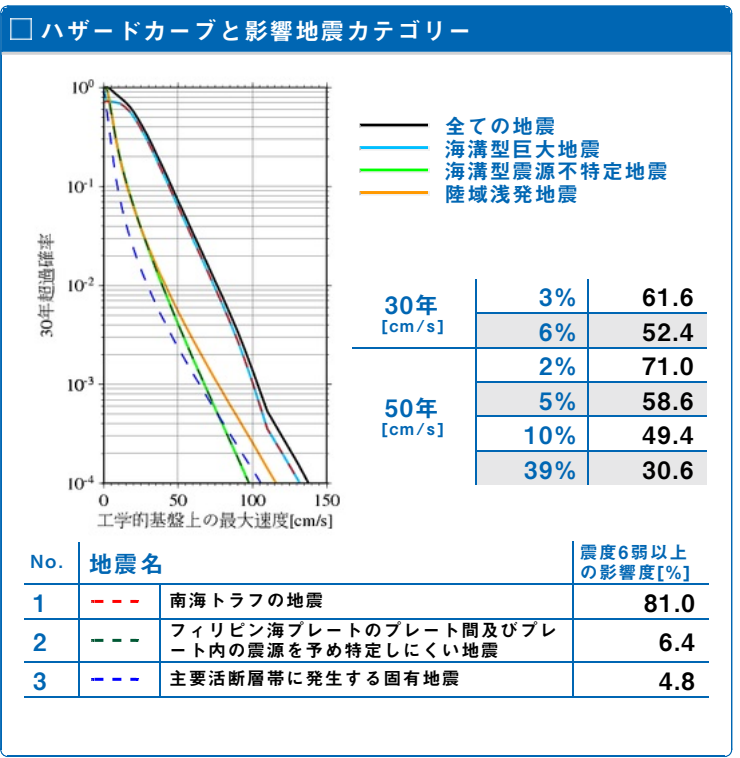
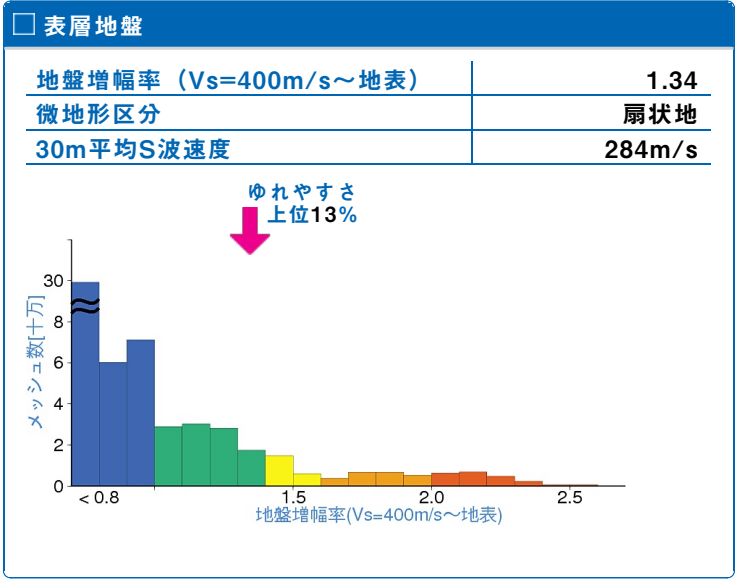


	メッシュコード	中心緯度、経度	住所	標高	メッシュ内人口
	5336160044	35.4240N,136.7609E	岐阜県岐阜市端詰町 付近	12m	300~350人



30年、50年地震ハザード

超過確率の値[%]	震度5弱	84.9
今後30年間にある震度以上の揺れに見舞われる確率の値です。	震度5強	66.9
	震度6弱	27.2
	震度6強	3.0
震度の値	30年	3% 6弱
今後30年または50年間にある値以上の確率で見舞われる震度の値です。	30年	6% 6弱
	50年	2% 6強
	50年	5% 6弱
	50年	10% 6弱
	50年	39% 5強
地表の最大速度の値[cm/s]	30年	3% 82.4
今後30年または50年間にある値以上の確率で見舞われる地表の最大速度の値です。	30年	6% 70.0
	50年	2% 94.9
	50年	5% 78.4
	50年	10% 66.0
	50年	39% 40.9



長期間平均ハザード

震度の値	500年相当	6弱
長期間の再現期間に対応する震度の値です。	1000年相当	6弱
	5000年相当	6強
	1万年相当	6強
	5万年相当	7
	10万年相当	7