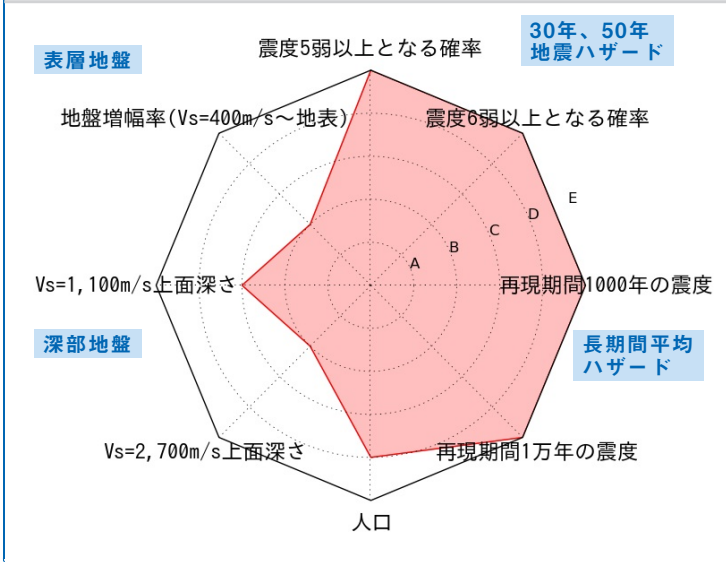


	メッシュコード	中心緯度、経度	住所	標高	メッシュ内人口
	5236671243	35.1823N,136.9078E	愛知県名古屋市中区 付近	10m	350~400人

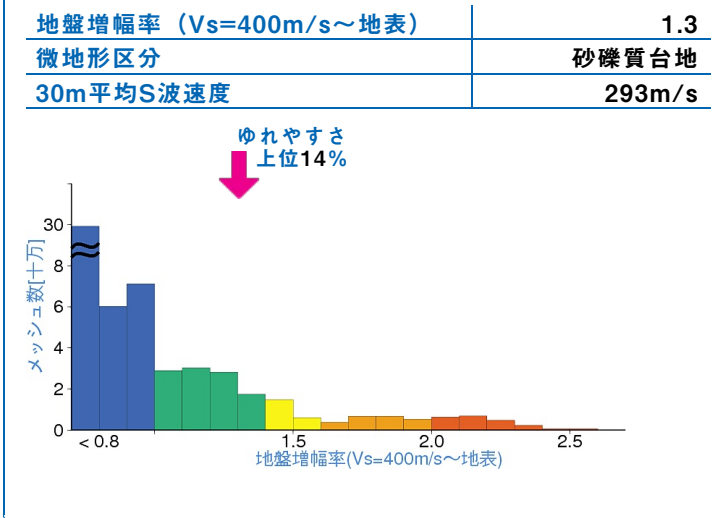
総合評価



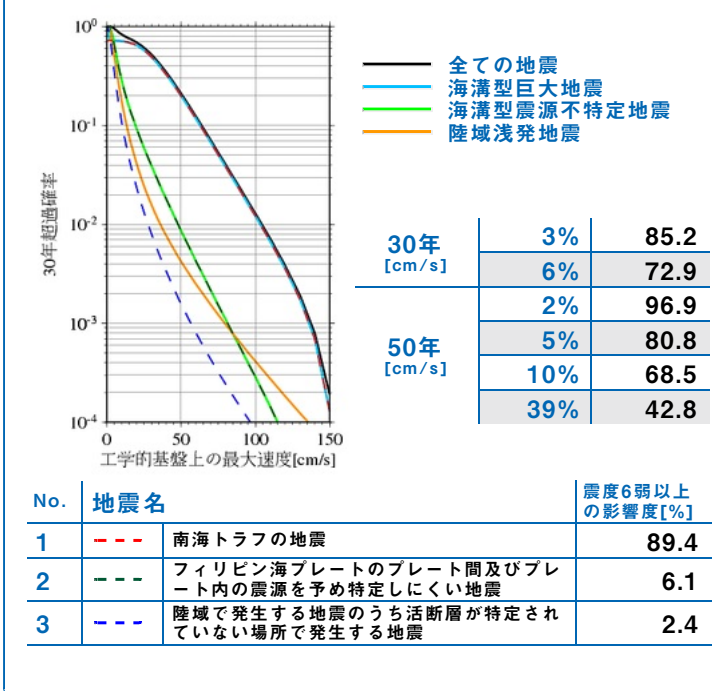
30年、50年地震ハザード

超過確率の値[%] 今後30年間にある震度以上の揺れに見舞われる確率の値です。	30年	震度5弱	85.7
		震度5強	73.7
		震度6弱	46.2
		震度6強	9.4
震度の値 今後30年または50年間にある値以上の確率で見舞われる震度の値です。	30年	3%	6強
		6%	6強
	50年	2%	6強
		5%	6強
		10%	6強
		39%	6弱
地表の最大速度の値[cm/s] 今後30年または50年間にある値以上の確率で見舞われる地表の最大速度の値です。	30年	3%	111.0
		6%	95.0
	50年	2%	126.3
		5%	105.3
		10%	89.3
		39%	55.8

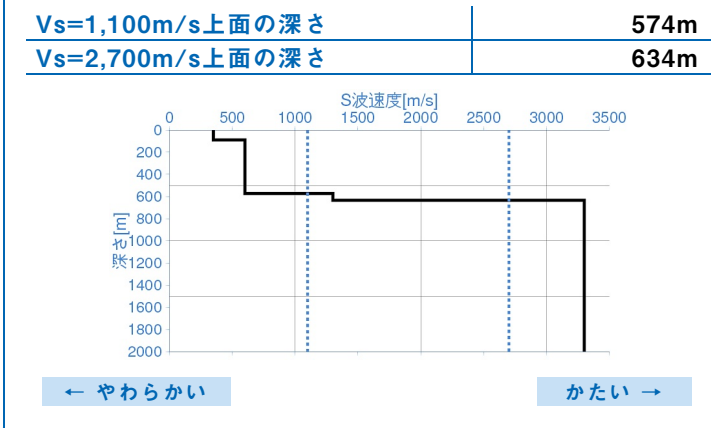
表層地盤



ハザードカーブと影響地震カテゴリー



深部地盤



長期間平均ハザード

震度の値 長期間の再現期間に対応する震度の値です。	500年相当	6弱
	1000年相当	6強
	5000年相当	6強
	1万年相当	6強
	5万年相当	7
	10万年相当	7