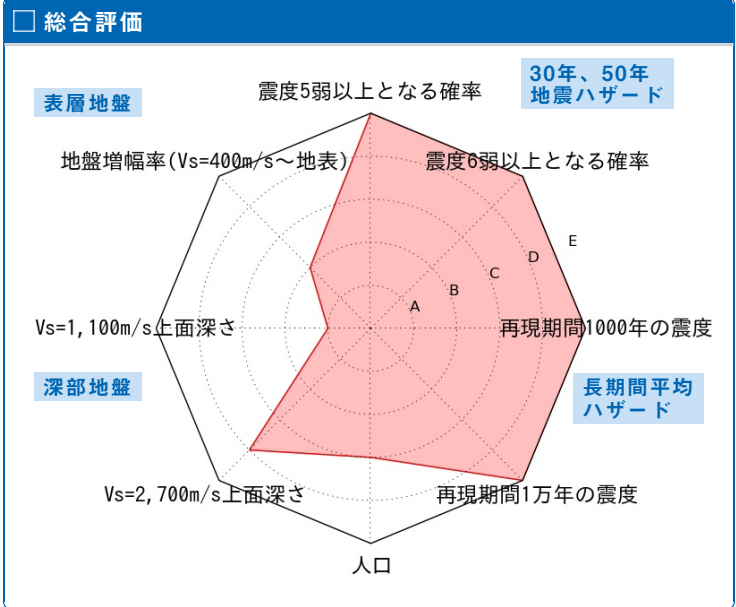
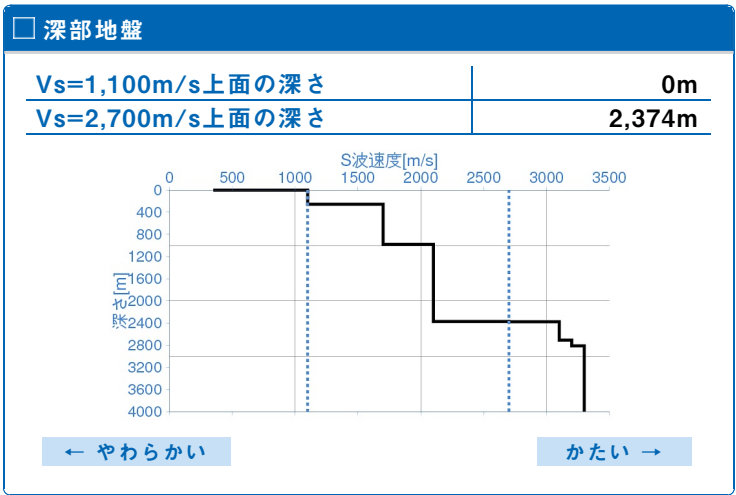
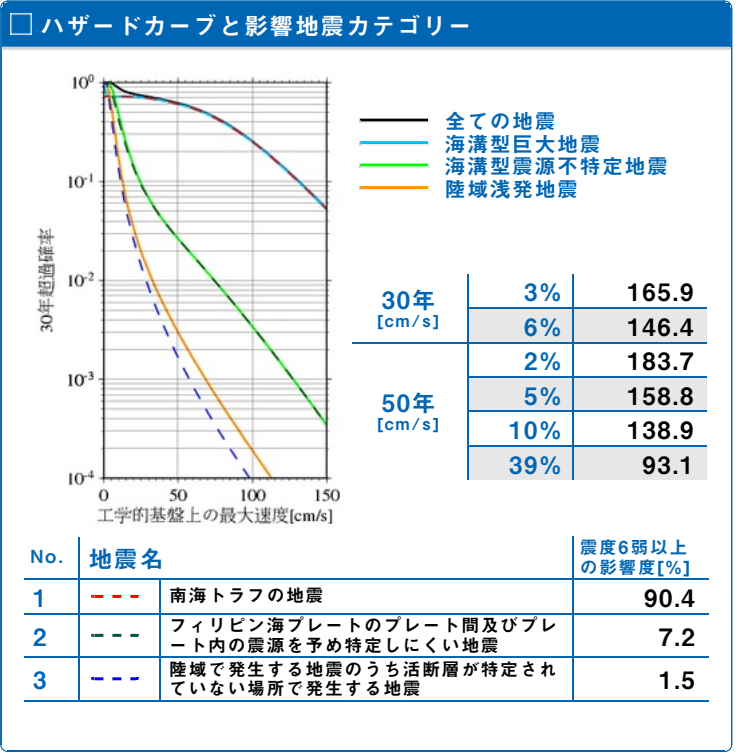
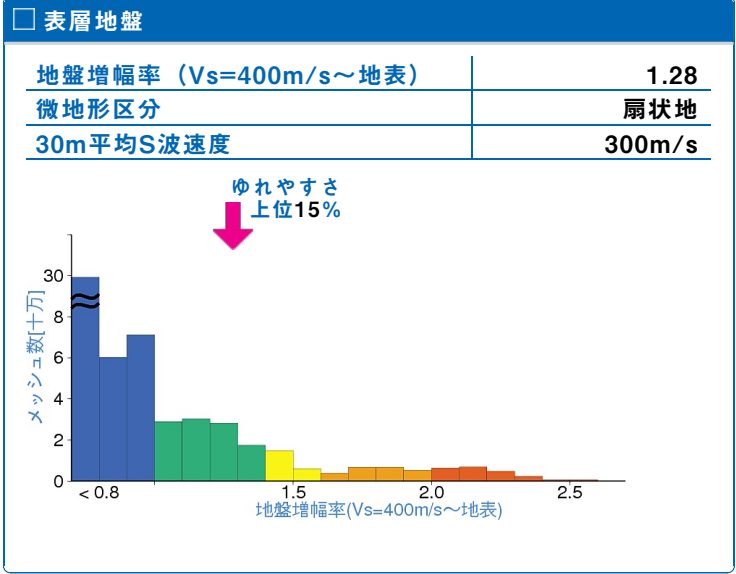


	メッシュコード	中心緯度、経度	住所	標高	メッシュ内人口
	5238337021	34.9760N,138.3828E	静岡県静岡市葵区 付近	22m	50~100人



30年、50年地震ハザード

超過確率の値[%] 今後30年間にある震度以上の揺れに見舞われる確率の値です。	30年	震度5弱	90.6
		震度5強	78.9
		震度6弱	70.1
		震度6強	50.8
震度の値 今後30年または50年間にある値以上の確率で見舞われる震度の値です。	30年	3%	7
		6%	7
	50年	2%	7
		5%	7
地表の最大速度の値[cm/s] 今後30年または50年間にある値以上の確率で見舞われる地表の最大速度の値です。	30年	3%	211.8
		6%	186.9
	50年	2%	234.5
		5%	202.7
		10%	177.3
		39%	118.8



長期間平均ハザード

震度の値 長期間の再現期間に対応する震度の値です。	500年相当	6強
	1000年相当	7
	5000年相当	7
	1万年相当	7
	5万年相当	7
	10万年相当	7