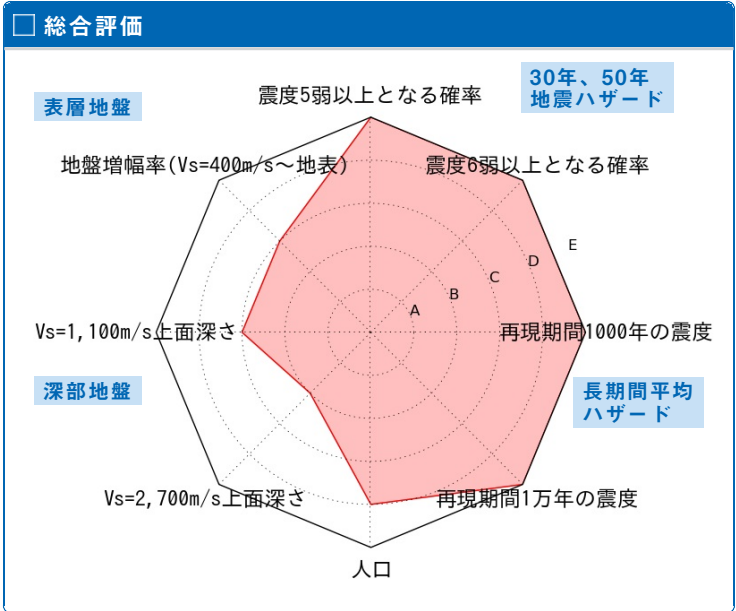
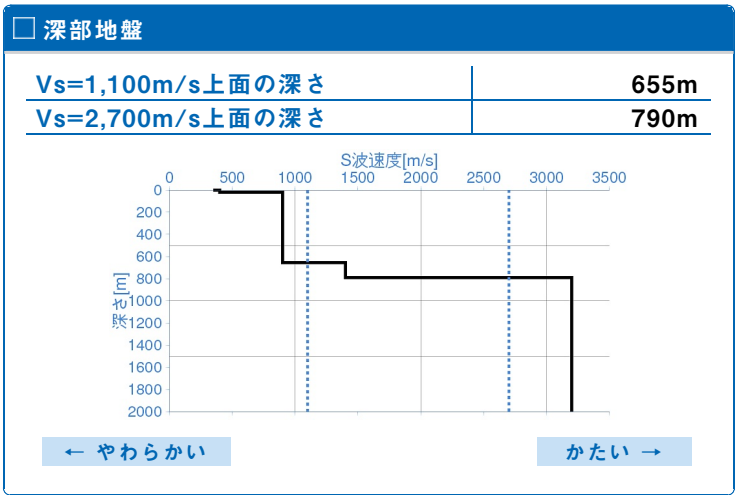
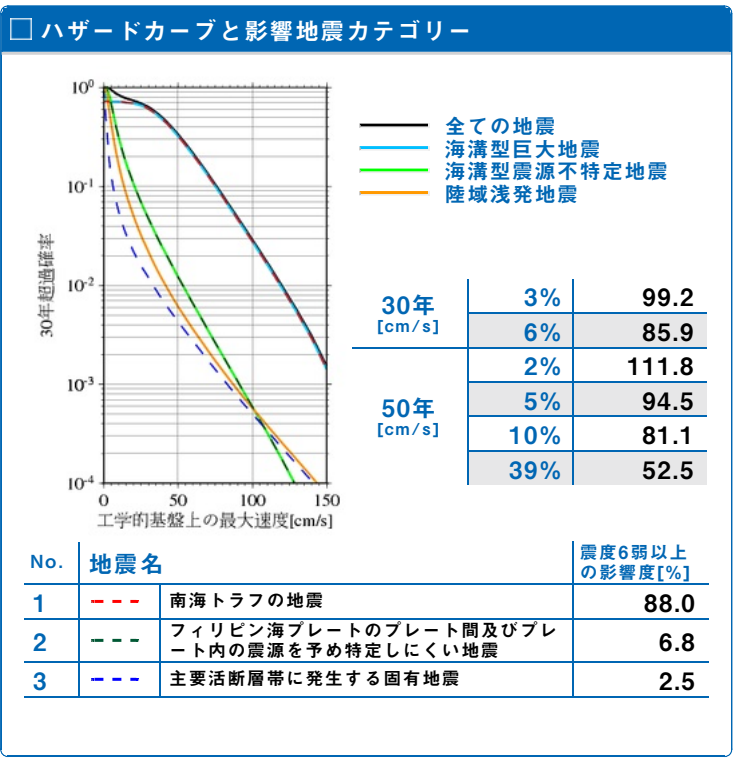
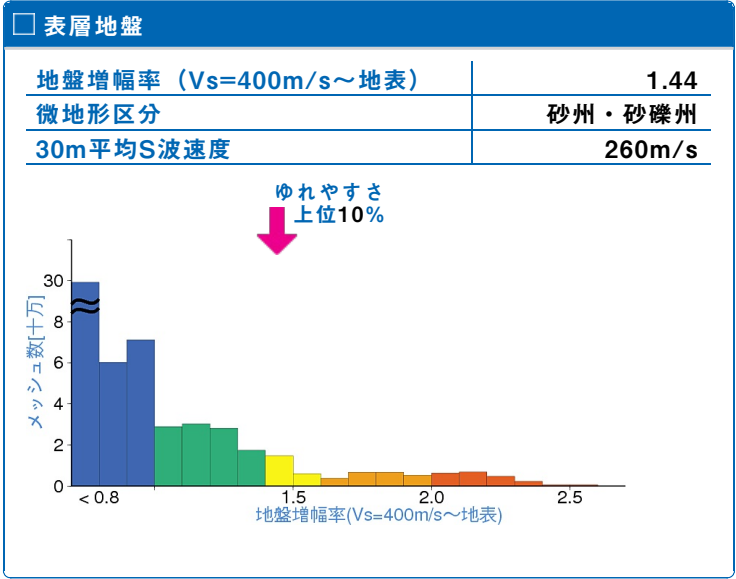


	メッシュコード	中心緯度、経度	住所	標高	メッシュ内人口
	5236046012	34.7177N,136.5047E	三重県津市西丸之内 付近	2m	350~400人



30年、50年地震ハザード

超過確率の値[%] 今後30年間にある震度以上の揺れに見舞われる確率の値です。	30年	震度5弱	87.8
		震度5強	78.0
		震度6弱	63.7
		震度6強	23.0
震度の値 今後30年または50年間にある値以上の確率で見舞われる震度の値です。	30年	3%	6強
		6%	6強
	50年	2%	6強
		5%	6強
		10%	6強
地表の最大速度の値[cm/s] 今後30年または50年間にある値以上の確率で見舞われる地表の最大速度の値です。	30年	3%	143.1
		6%	123.9
	50年	2%	161.3
		5%	136.3
		10%	116.9
		39%	75.7



長期間平均ハザード

震度の値 長期間の再現期間に対応する震度の値です。	500年相当	6強
	1000年相当	6強
	5000年相当	7
	1万年相当	7
	5万年相当	7
	10万年相当	7